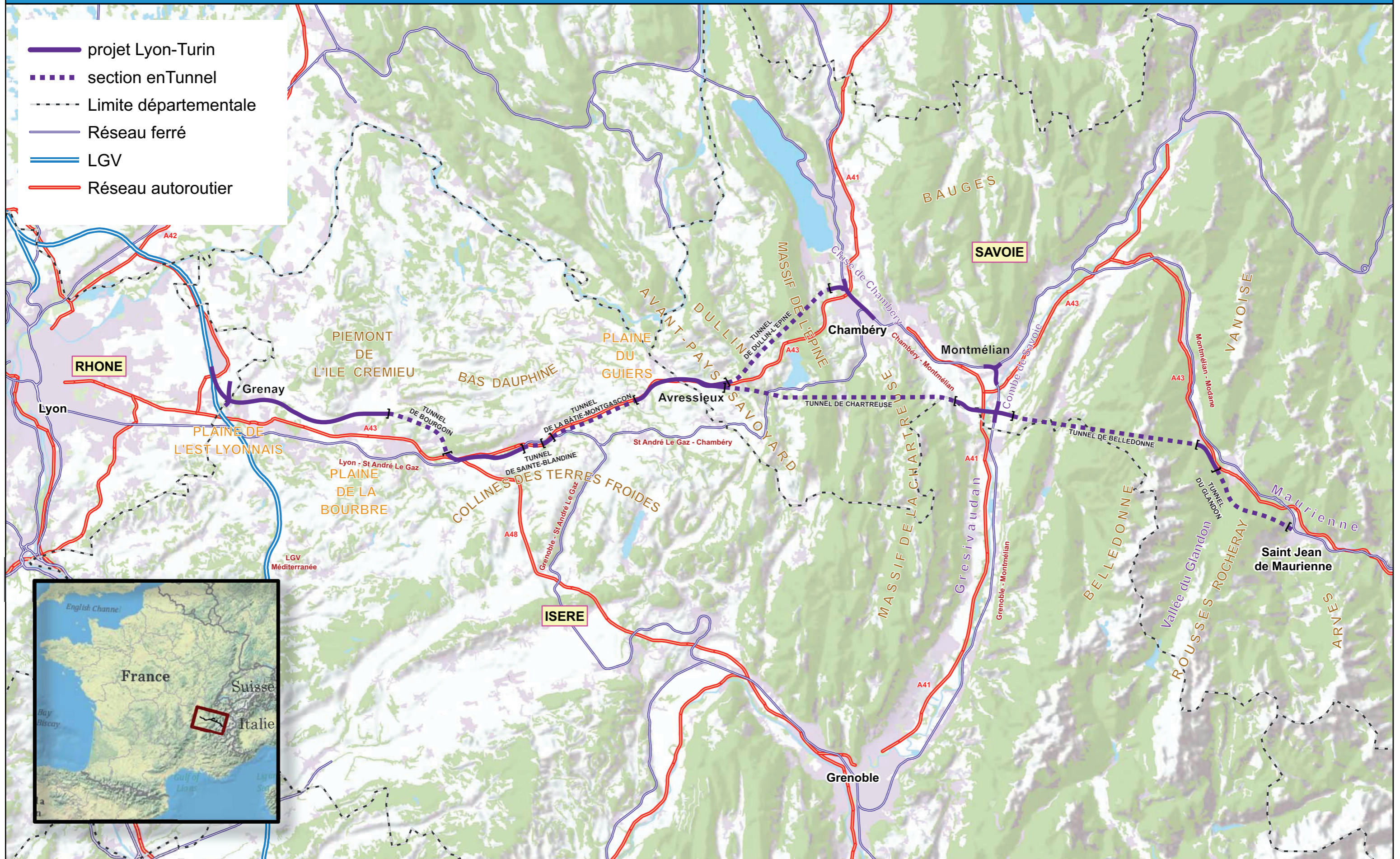


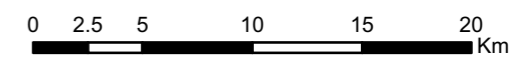




# Plan de situation



**LIAISON FERROVIAIRE LYON -TURIN**  
 Dossier d'enquête préalable à la déclaration d'utilité publique



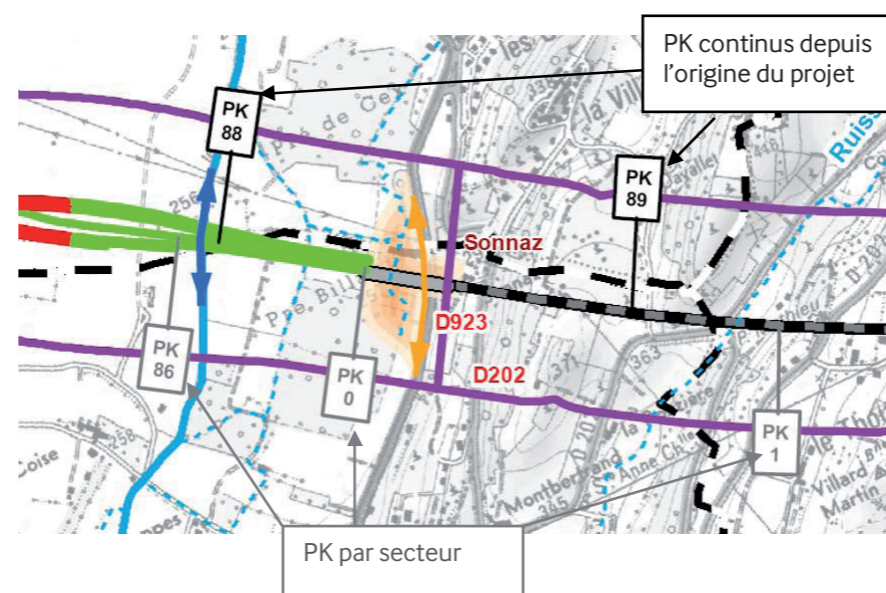
Date : Décembre 2012



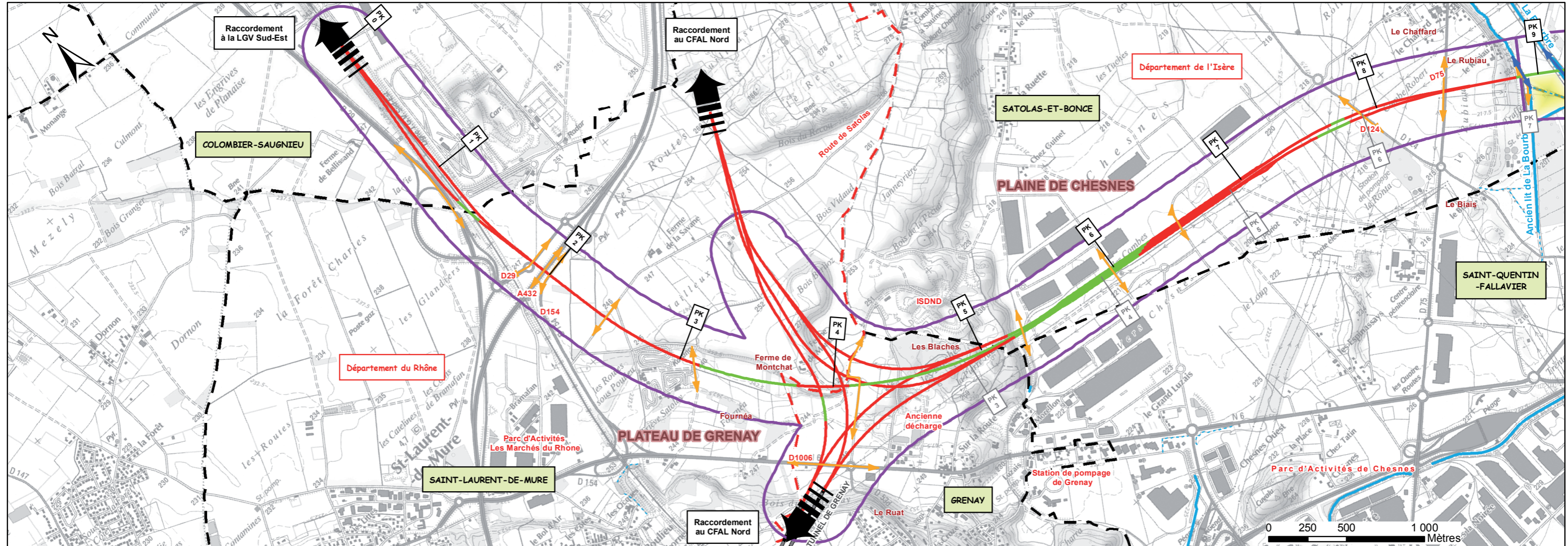
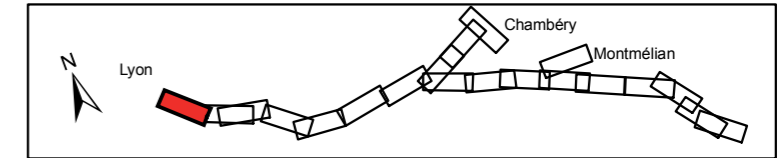
Afin de se repérer sur les projets ferroviaires, il est d'usage de créer une graduation sur celui-ci, tous les kilomètres : ces repères sont appelés points kilométriques (PK).  
 Le point d'origine choisi pour le projet (PK « 0 ») est le point de raccordement avec la ligne à grande vitesse Paris – Marseille, au sud de la gare de Lyon-Saint-Exupéry, la numérotation est ensuite continue jusqu'aux extrémités du projet.  
 Ces PK sont portés sur le Plan Général des Travaux.

Les planches figurant dans l'étude d'impact ont été élaborées par secteur, des points kilométriques ont également été utilisés, mais en considérant une origine différente selon les secteurs. Les PK de ces planches diffèrent ainsi de ceux du plan général des travaux.

Afin de permettre au lecteur de se repérer entre ces deux graduations, les PK figurant dans l'étude d'impact ont également été reportés en gris en dessous de ceux du plan général des travaux.



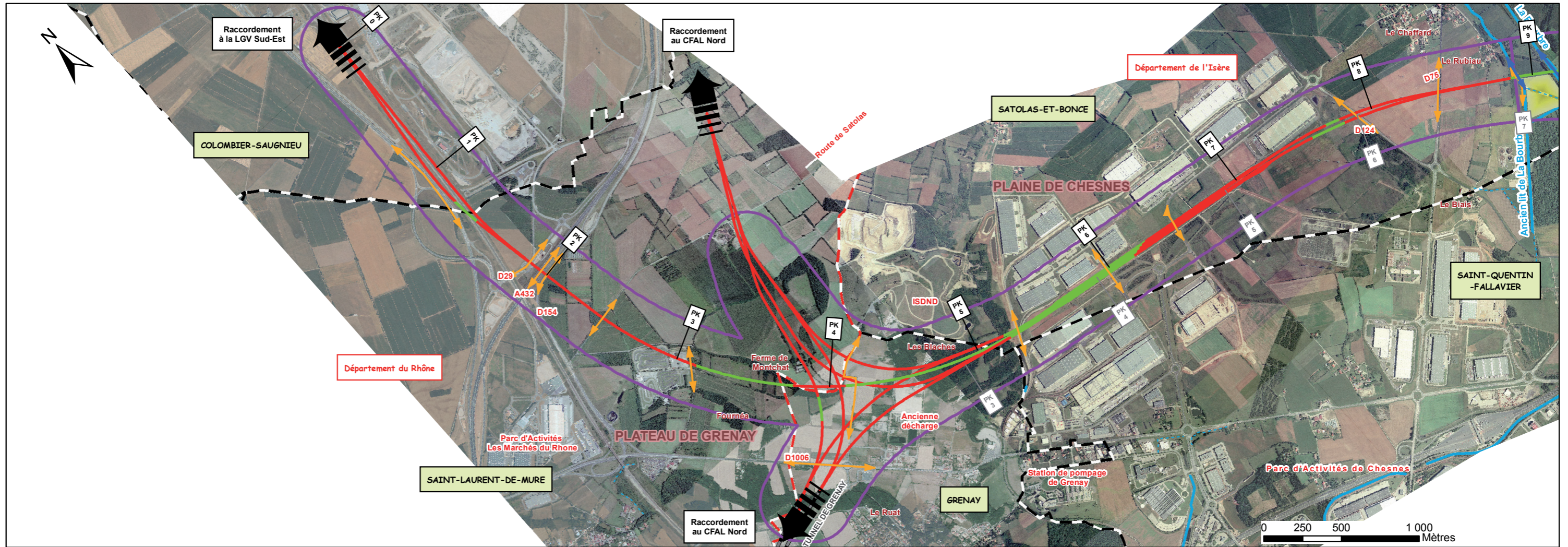
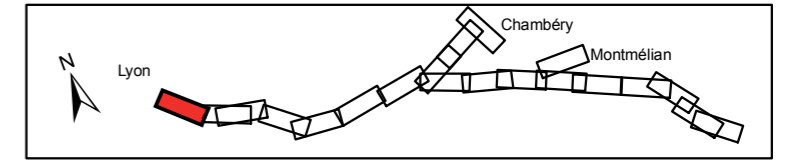
Plaine de l'Est Lyonnais - planche 1/1



PRESENTATION DU TRACE

Bande d'enquête	Limite communale	Déblai	Tranchée couverte	Base travaux	Mesure compensatoire	Régime intermittent
Limite départementale	Remblai	Tunnel	Ouvrage d'art remarquable	Zone chantier tête de tunnel et descenderie	Rétablissement des voies de communications	Régime permanent
					Ouvrage hydraulique	Plan d'eau

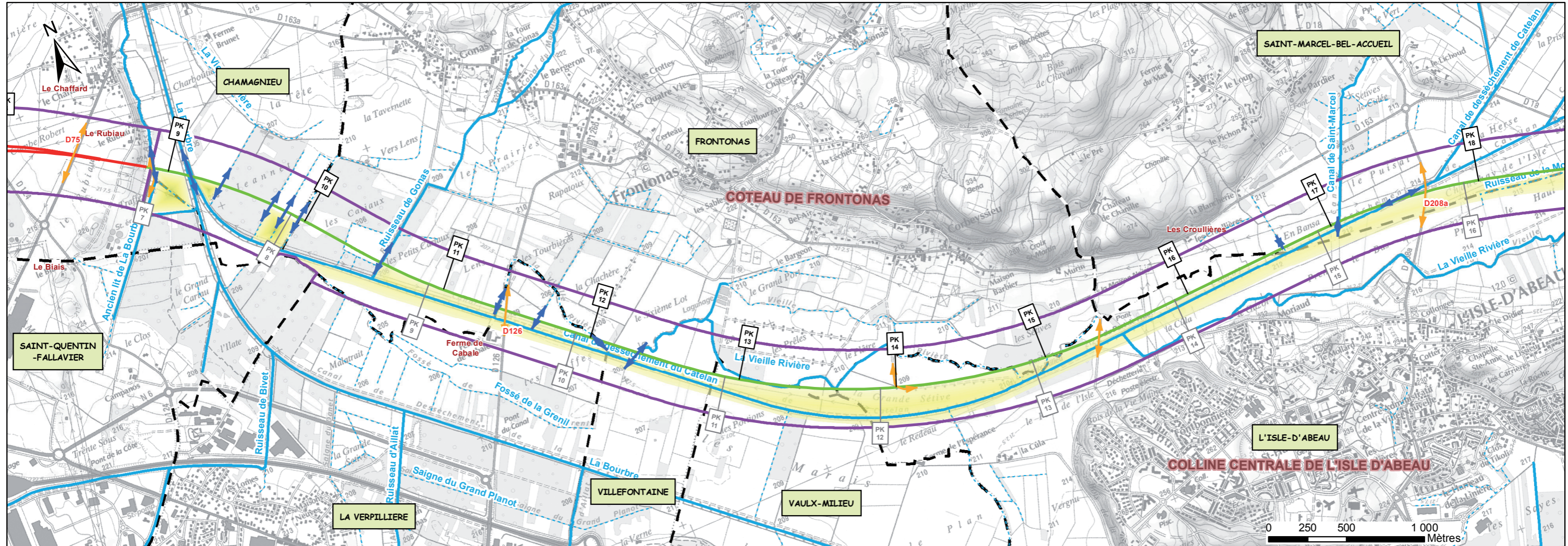
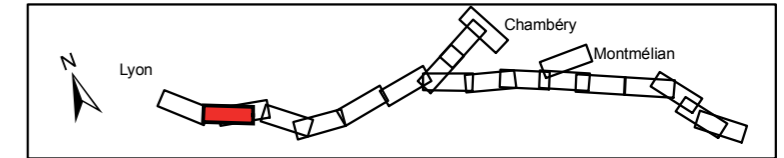
Plaine de l'Est Lyonnais - planche 1/1



PRESENTATION DU TRACE

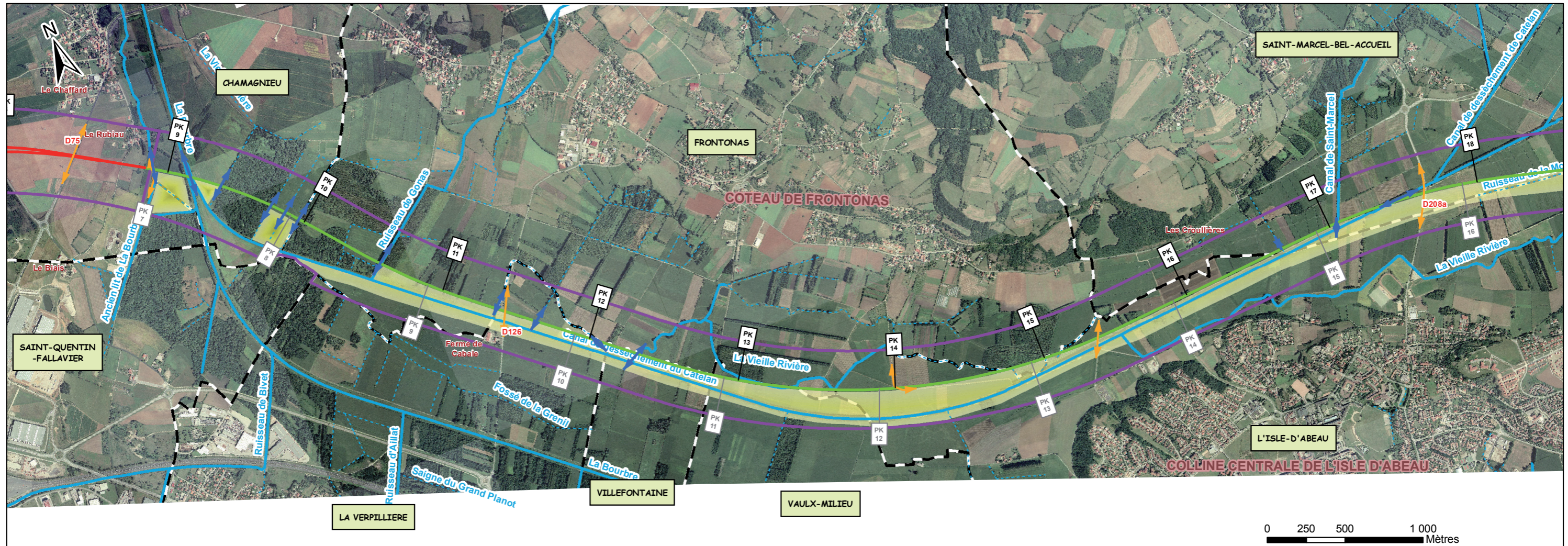
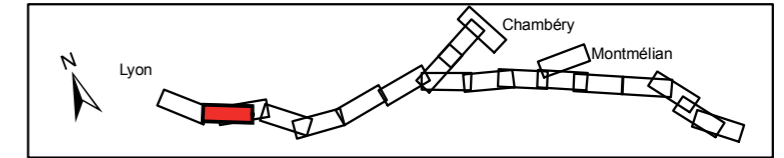
Bande d'enquête	Limite communale	Déblai	Descenderie et puits	Tranchée couverte	Base travaux	Rétablissement des voies de communications	Régime intermittent
Limite départementale	Remblai	Tunnel	Zone chantier tête de tunnel et descenderie	Ouvrage d'art remarquable	Ouvrage hydraulique	Régime permanent	Plan d'eau

Plaine de La Bourbre et du Catelan - planche 1/2



PRESENTATION DU TRACE			
Bande d'enquête	Limite communale	Déblai	Mesure compensatoire
Limite départementale	Remblai	Tranchée couverte	Rétablissement des voies de communications
	Tunnel	Base travaux	Ouvrage hydraulique
	Ouvrage d'art remarquable	Zone chantier tête de tunnel et descenderie	Régime intermittent
			Régime permanent
			Plan d'eau

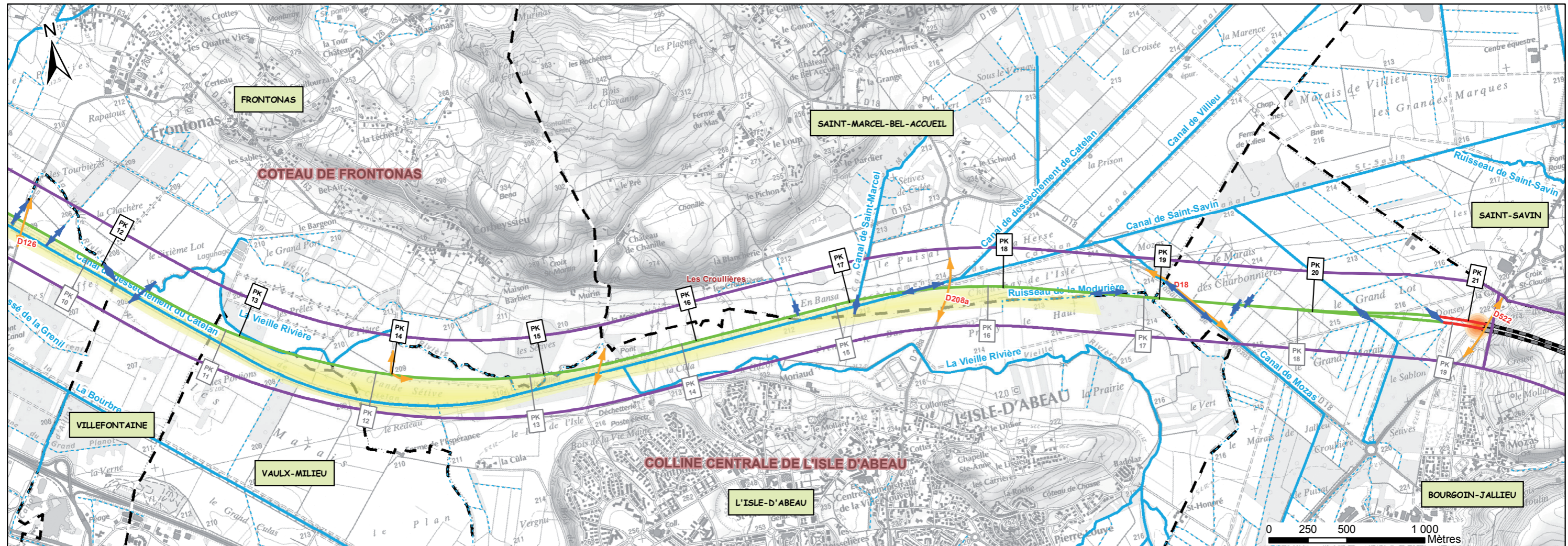
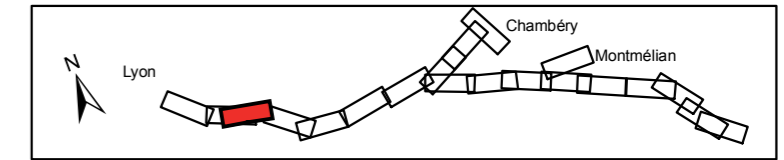
Plaine de La Bourbre et du Catelan - planche 1/2



PRESENTATION DU TRACE

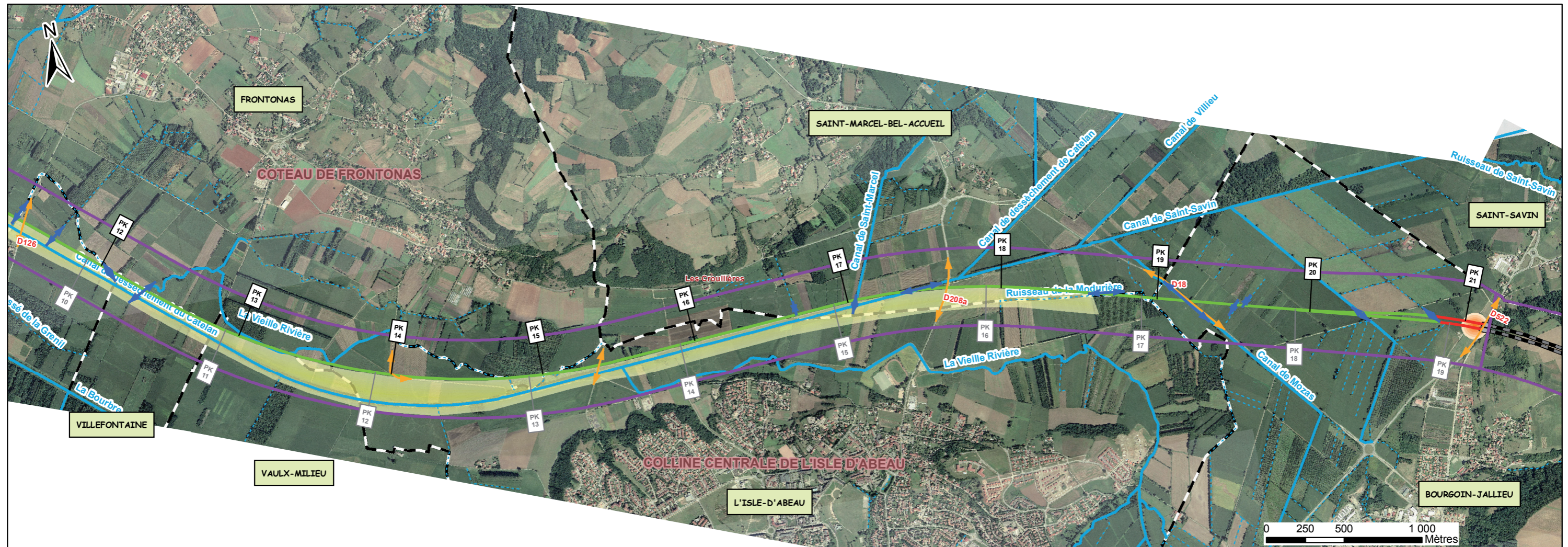
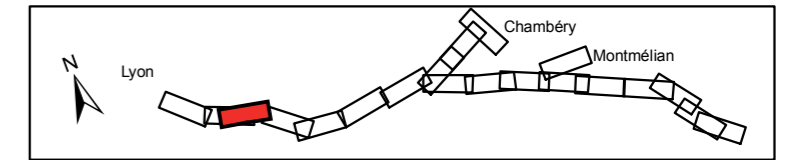
Bande d'enquête	Limite communale	Déblai	Descenderie et puits	Base travaux	Mesure compensatoire	Régime intermittent
Limite départementale	Tunnel	Remblai	Ouvrage d'art remarquable	Zone chantier tête de tunnel et descenderie	Rétablissement des voies de communications	Régime permanent
					Ouvrage hydraulique	Plan d'eau

Plaine de La Bourbre et du Catelan - planche 2/2



PRESENTATION DU TRACE					
	Bande d'enquête		Déblai		Mesure compensatoire
	Limite communale		Remblai		Rétablissement des voies de communications
	Limite départementale		Tunnel		Ouvrage hydraulique
	Ouvrage d'art remarquable		Zone chantier tête de tunnel et descenderie		Régime intermittent
	Descenderie et puits		Cours d'eau :		Régime permanent
	Tranchée couverte		Plan d'eau		

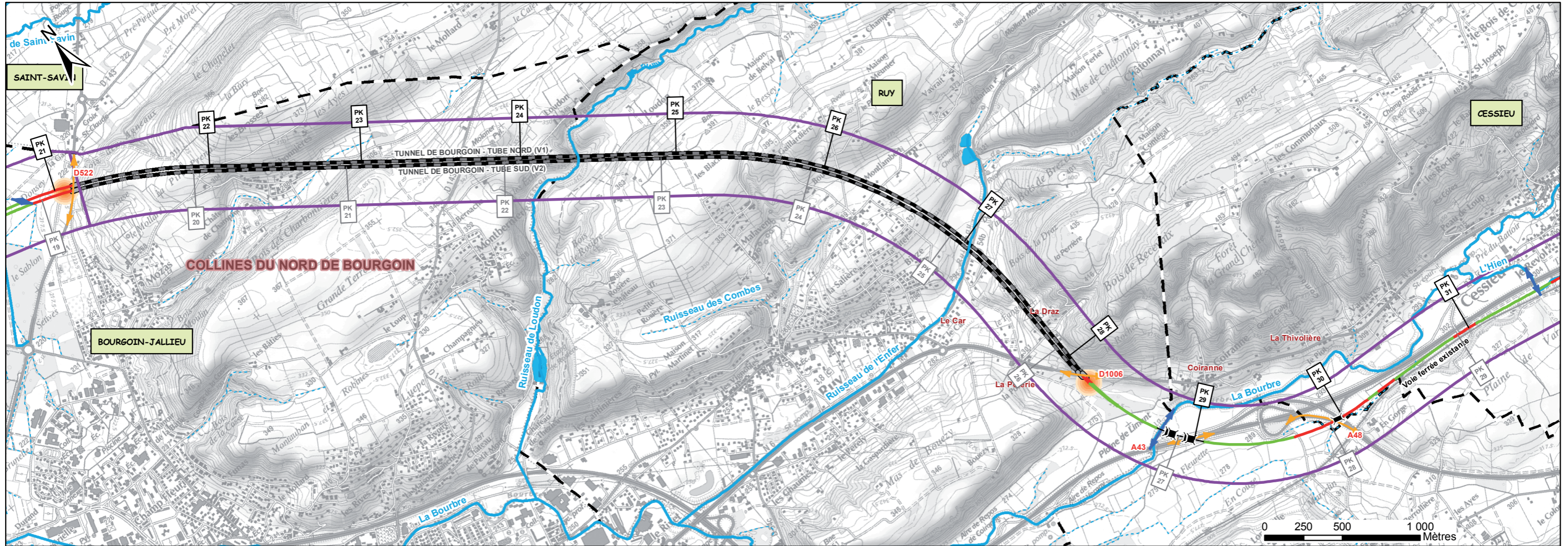
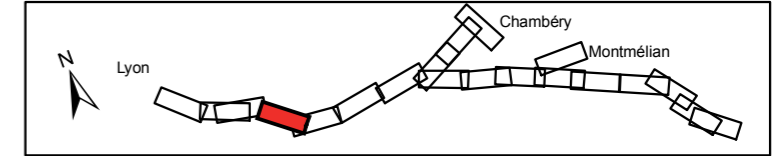
Plaine de La Bourbre et du Catelan - planche 2/2



PRESENTATION DU TRACE

Bande d'enquête	Limite communale	Déblai	Descenderie et puits	Tranchée couverte	Base travaux	Mesure compensatoire	Cours d'eau : Régime intermittent
Limite départementale	Remblai	Tunnel	Zone chantier tête de tunnel et descenderie	Ouvrage d'art remarquable	Rétablissement des voies de communications	Rétablissement des voies de communications	Cours d'eau : Régime permanent
					Ouvrage hydraulique	Ouvrage hydraulique	Plan d'eau

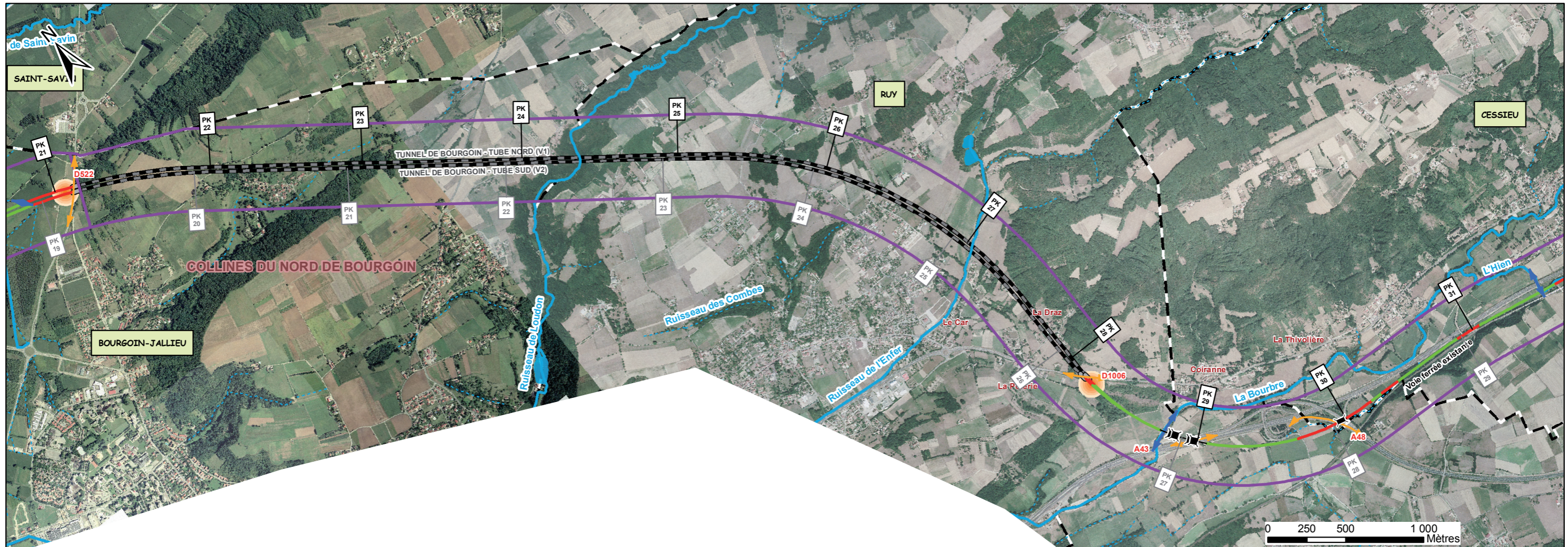
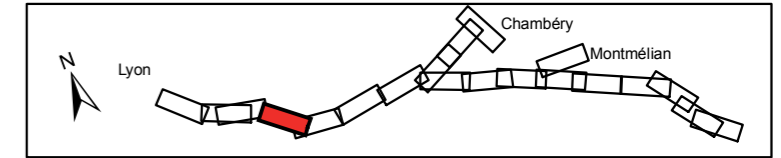
Collines du Bas Dauphiné - planche 1/3



PRESENTATION DU TRACE

Bande d'enquête	Limite communale	Déblai	Descenderie et puits	Tranchée couverte	Base travaux	Rétablissement des voies de communications	Régime intermittent
Limite départementale	Remblai	Tunnel	Zone chantier tête de tunnel et descenderie	Ouvrage d'art remarquable	Ouvrage hydraulique	Régime permanent	Plan d'eau

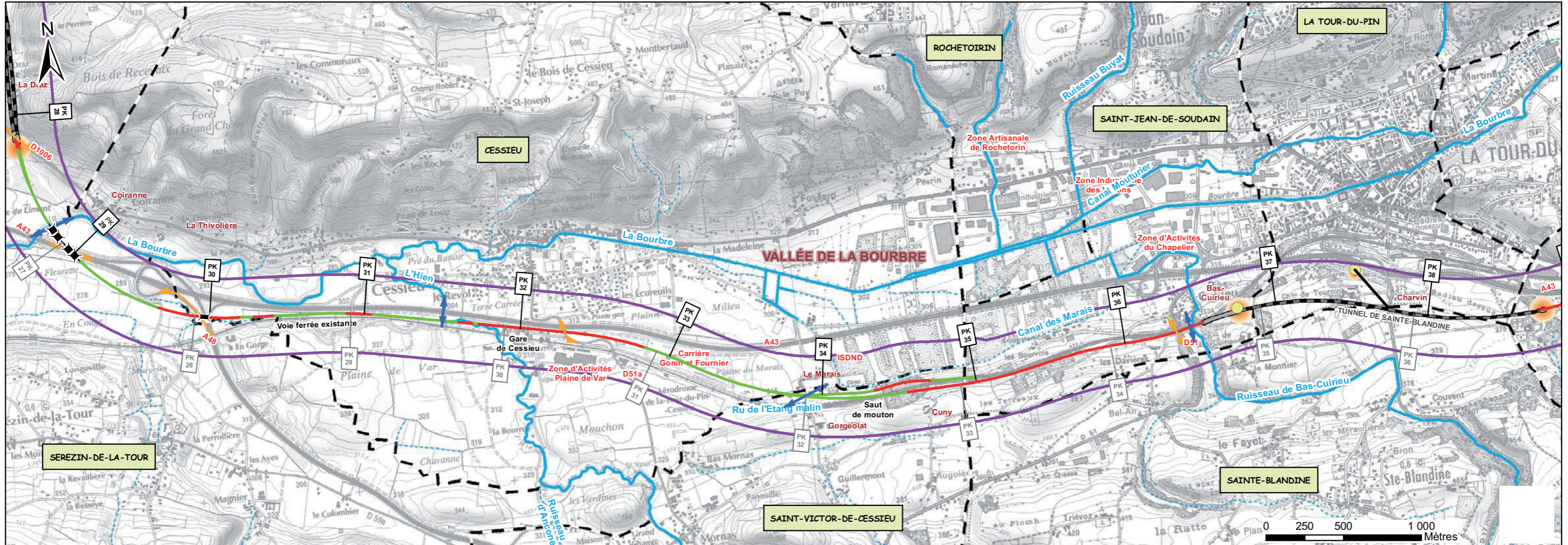
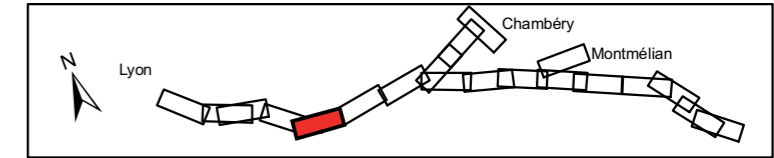
Collines du Bas Dauphiné - planche 1/3



PRESENTATION DU TRACE

Bande d'enquête	Limite communale	Déblai	Descenderie et puits	Tranchée couverte	Base travaux	Rétablissement des voies de communications	Régime intermittent
Limite départementale	Remblai	Tunnel	Zone chantier tête de tunnel et descenderie	Ouvrage d'art remarquable	Ouvrage hydraulique	Régime permanent	Plan d'eau

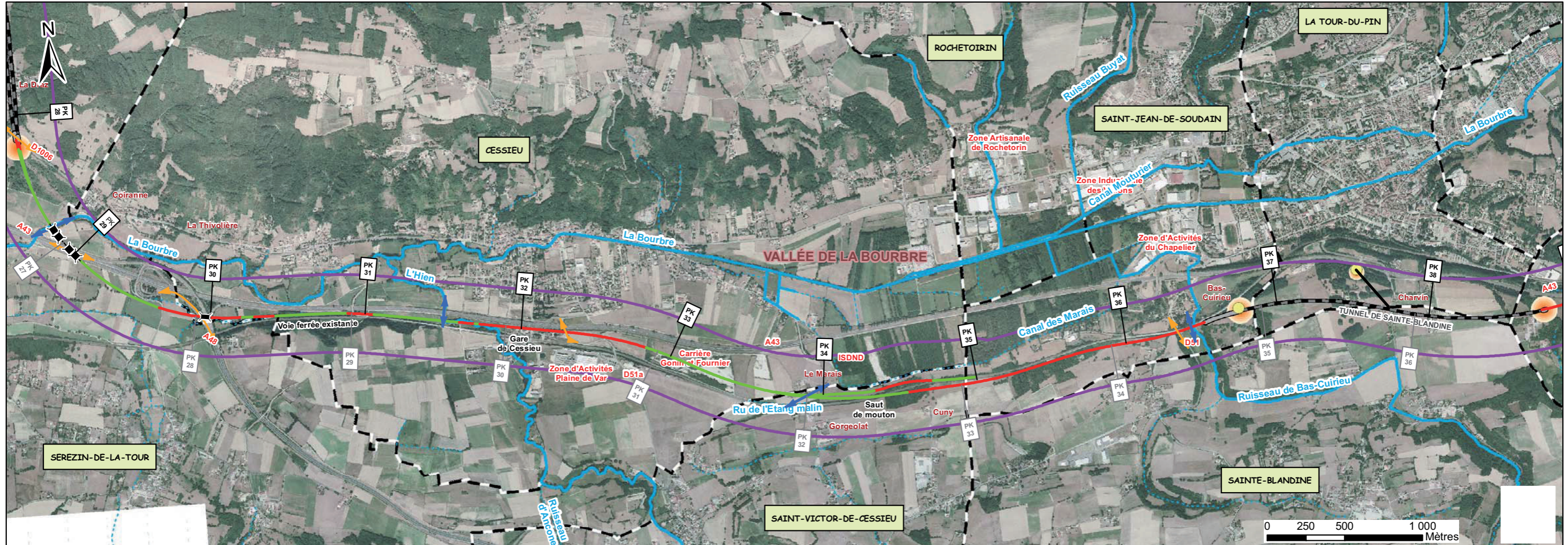
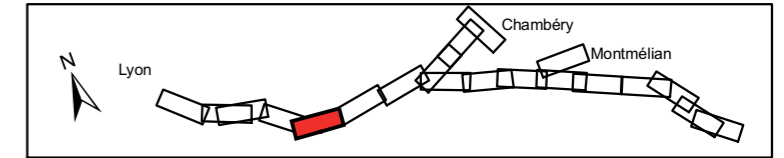
Collines du Bas Dauphiné - planche 2/3



PRESENTATION DU TRACE

Bande d'enquête	Limite communale	Déblai	Descenderie et puits	Tranchée couverte	Base travaux	Rétablissement des voies de communications	Régime intermittent
Limite départementale	Remblai	Tunnel	Zone chantier tête de tunnel et descenderie	Ouvrage d'art remarquable	Ouvrage hydraulique	Régime permanent	Plan d'eau

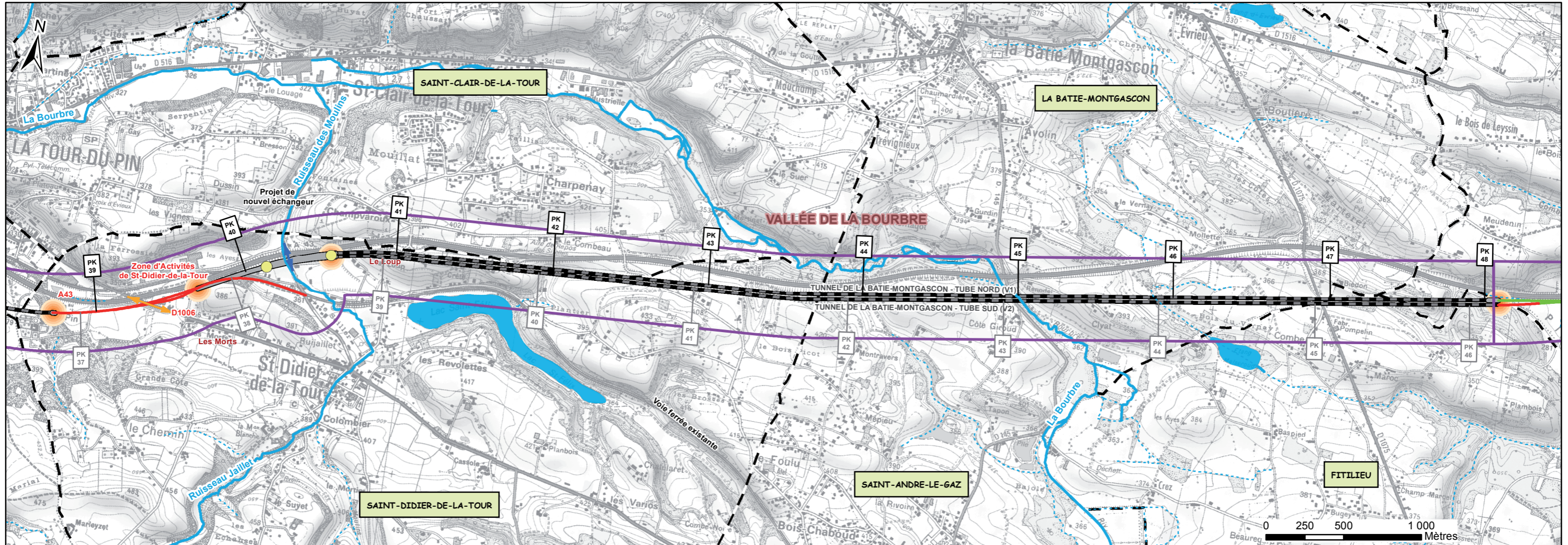
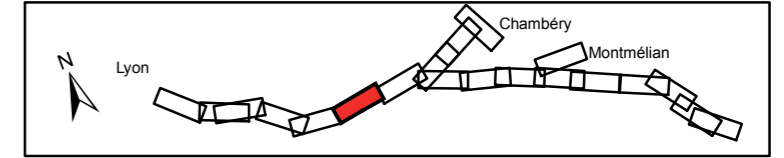
Collines du Bas Dauphiné - planche 2/3



PRESENTATION DU TRACE

Bande d'enquête	Limite communale	Déblai	Descenderie et puits	Tranchée couverte	Base travaux	Zone chantier tête de tunnel et descenderie	Régime intermittent
Limite départementale	Remblai	Tunnel	Ouvrage d'art remarquable	Rétablissement des voies de communications	Ouvrage hydraulique	Régime permanent	Plan d'eau

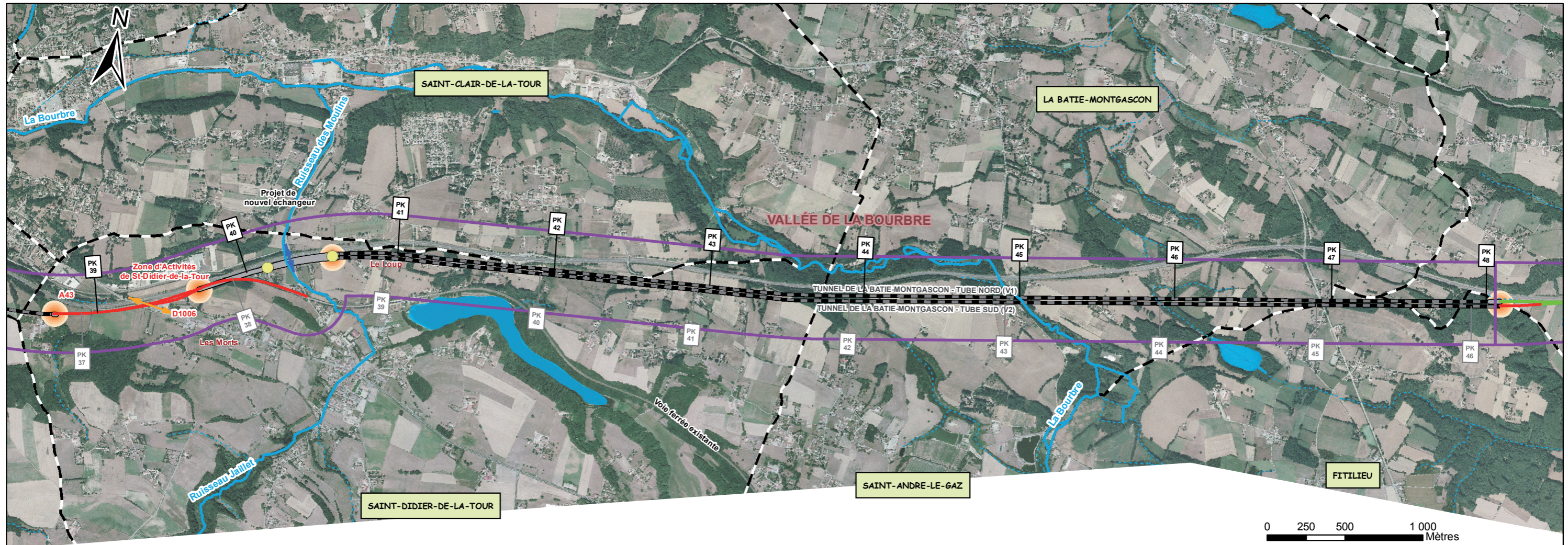
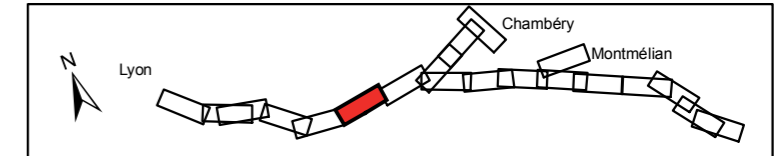
Collines du Bas Dauphiné - planche 3/3



PRESENTATION DU TRACE

Bande d'enquête	Limite communale	Déblai	Descenderie et puits	Tranchée couverte	Base travaux	Zone chantier tête de tunnel et descenderie	Régime intermittent
Limite départementale	Remblai	Tunnel	Ouvrage d'art remarquable	Rétablissement des voies de communications	Ouvrage hydraulique	Régime permanent	Plan d'eau

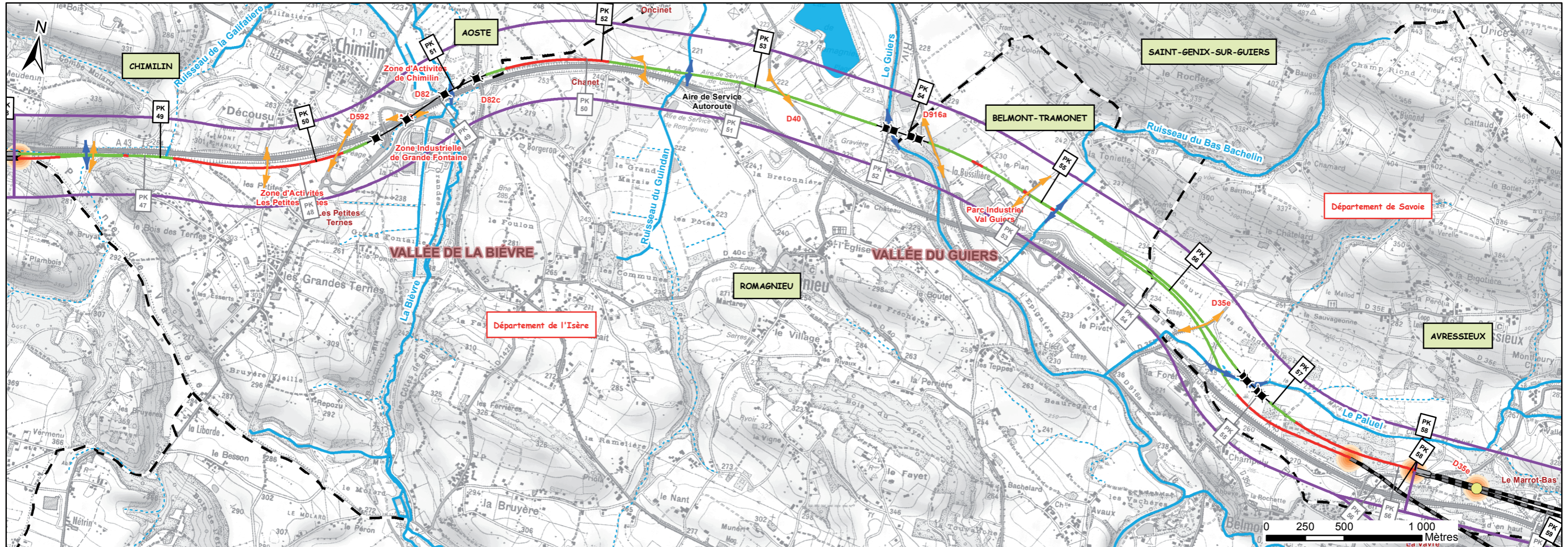
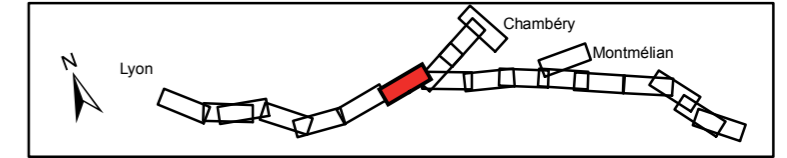
Collines du Bas Dauphiné - planche 3/3



PRESENTATION DU TRACE

Bande d'enquête	Limite communale	Déblai	Descenderie et puits	Tranchée couverte	Base travaux	Zone chantier tête de tunnel et descenderie	Rétablissement des voies de communications	Cours d'eau : Régime intermittent
Limite départementale	Remblai	Tunnel	Ouvrage d'art remarquable	Ouvrage hydraulique	Régime permanent	Plan d'eau		

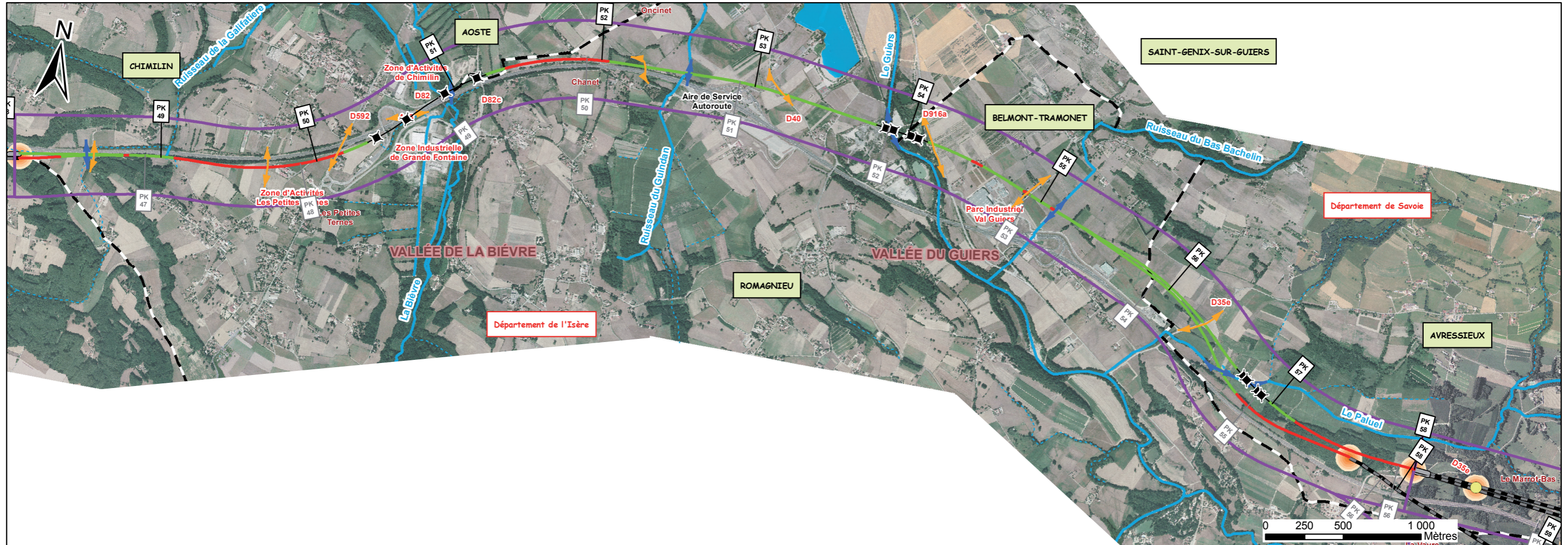
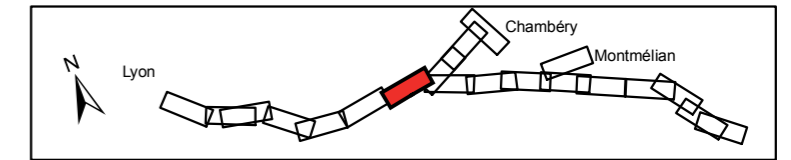
Avant Pays Savoyard - planche 1/1



PRESENTATION DU TRACE

Bande d'enquête	Limite communale	Déblai	Descenderie et puits	Tranchée couverte	Base travaux	Rétablissement des voies de communications	Régime intermittent
Limite départementale	Remblai	Tunnel	Zone chantier tête de tunnel et descenderie	Ouvrage d'art remarquable	Ouvrage hydraulique	Régime permanent	Plan d'eau

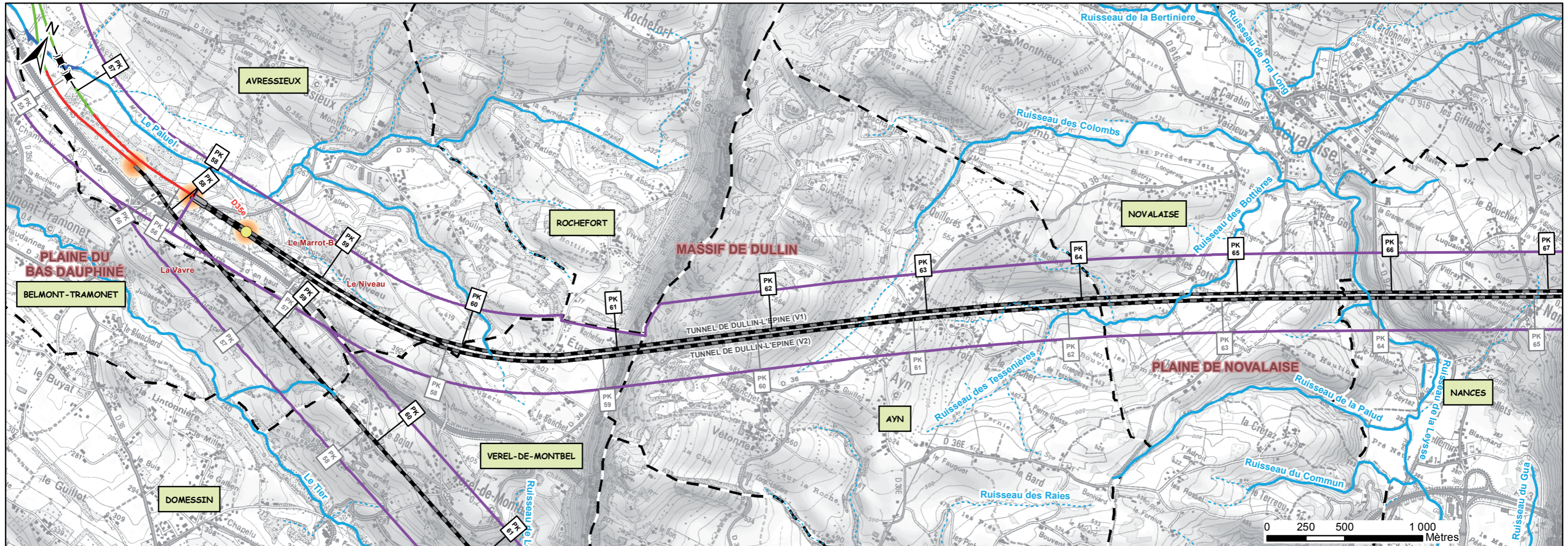
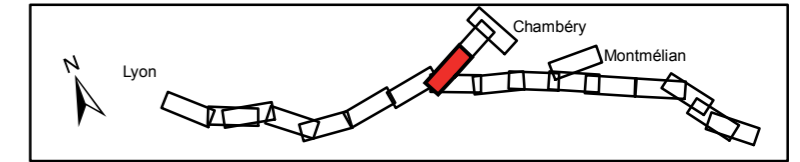
Avant Pays Savoyard - planche 1/1



PRESENTATION DU TRACE

Bande d'enquête	Limite communale	Déblai	Descenderie et puits	Tranchée couverte	Base travaux	Régime intermittent
Limite départementale	Remblai	Tunnel	Zone chantier tête de tunnel et descenderie	Ouvrage d'art remarquable	Rétablissement des voies de communications	Régime permanent
					Ouvrage hydraulique	Plan d'eau

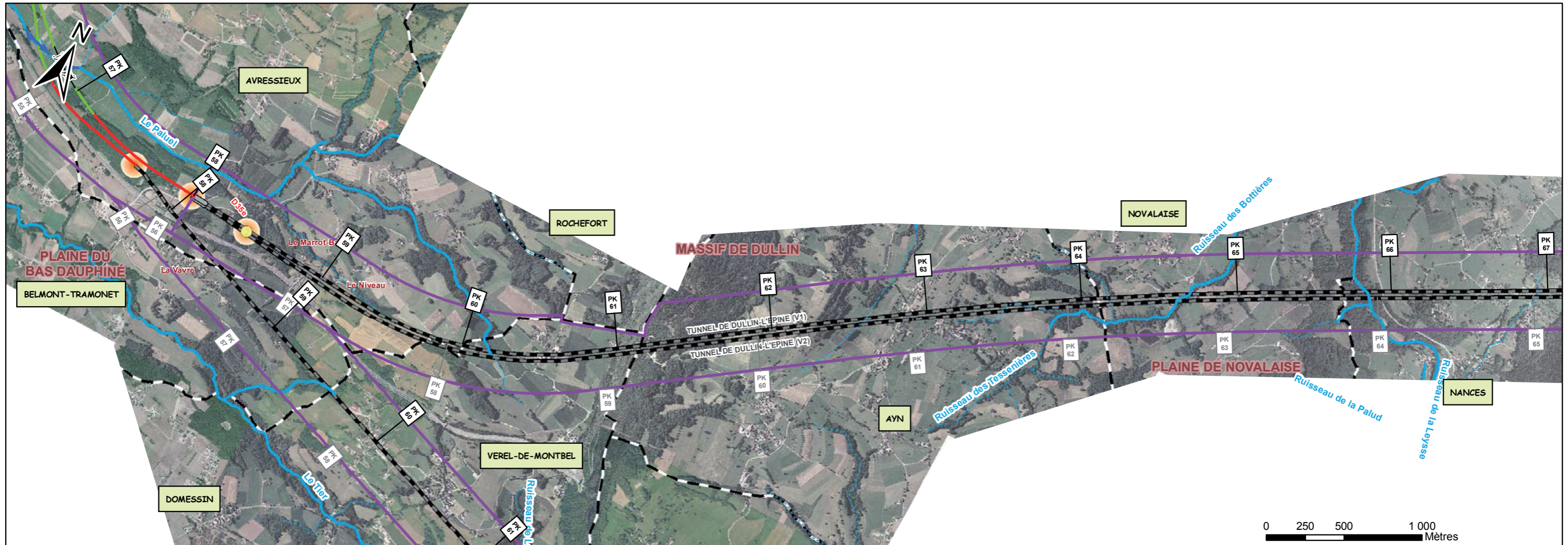
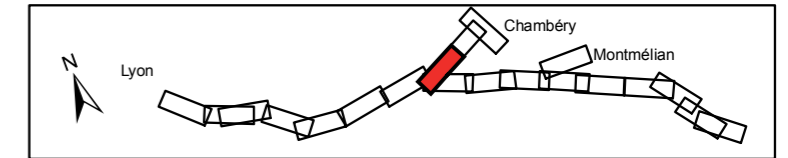
Tunnel de Dullin-L'Epine - planche 1/2



PRESENTATION DU TRACE

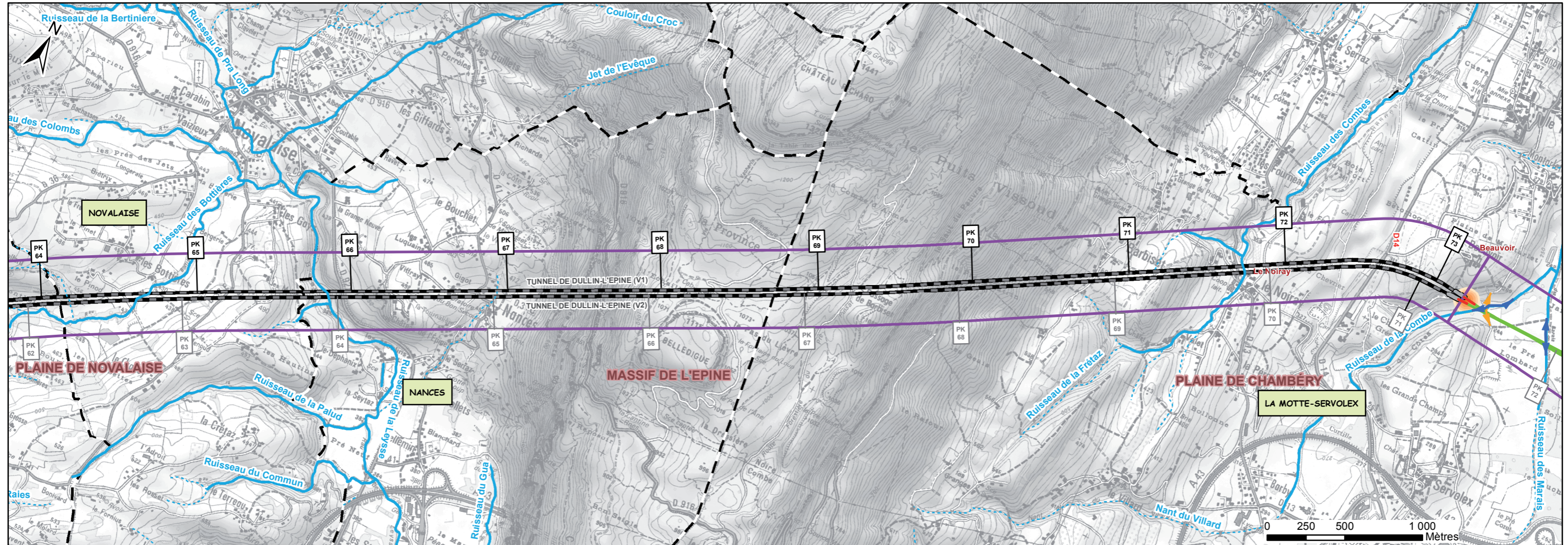
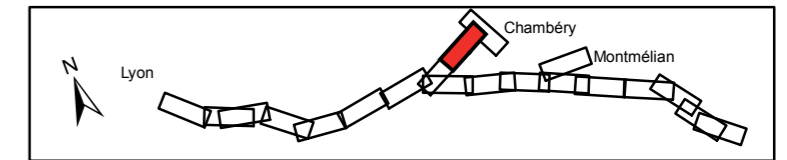
Bande d'enquête	Limite communale	Déblai	Descenderie et puits	Tranchée couverte	Base travaux	Régime intermittent	Rétablissement des voies de communications	Régime permanent
Limite départementale	Remblai	Tunnel	Zone chantier tête de tunnel et descenderie	Ouvrage d'art remarquable	Ouvrage hydraulique	Plan d'eau		

Tunnel de Dullin-L'Épine - planche 1/2



PRESENTATION DU TRACE		
Bande d'enquête	Limite communale	Déblai
Limite départementale	Tranchée couverte	Remblai
Tunnel	Ouvrage d'art remarquable	Base travaux
Descenderie et puits	Zone chantier tête de tunnel et descenderie	Rétablissement des voies de communications
		Ouvrage hydraulique
		<b>Cours d'eau :</b>
		Régime intermittent
		Régime permanent
		Plan d'eau

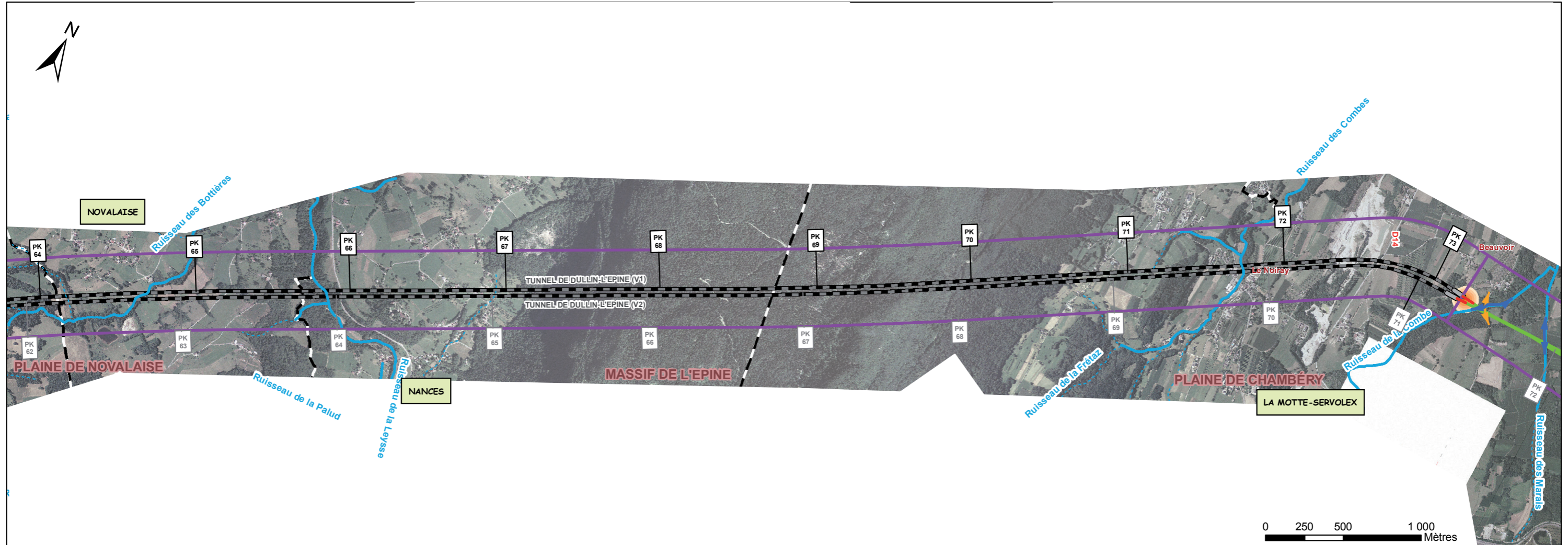
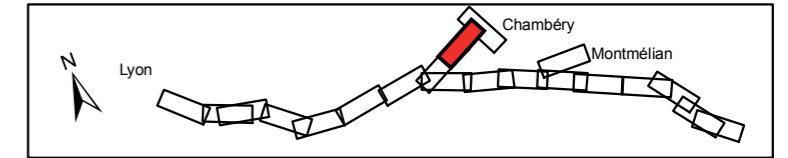
Tunnel de Dullin-L'Epine - planche 2/2



PRESENTATION DU TRACE

Bande d'enquête	Limite communale	Déblai	Descenderie et puits	Tranchée couverte	Base travaux	Régime intermittent
Limite départementale	Remblai	Tunnel	Zone chantier tête de tunnel et descenderie	Ouvrage d'art remarquable	Rétablissement des voies de communications	Régime permanent
					Ouvrage hydraulique	Plan d'eau

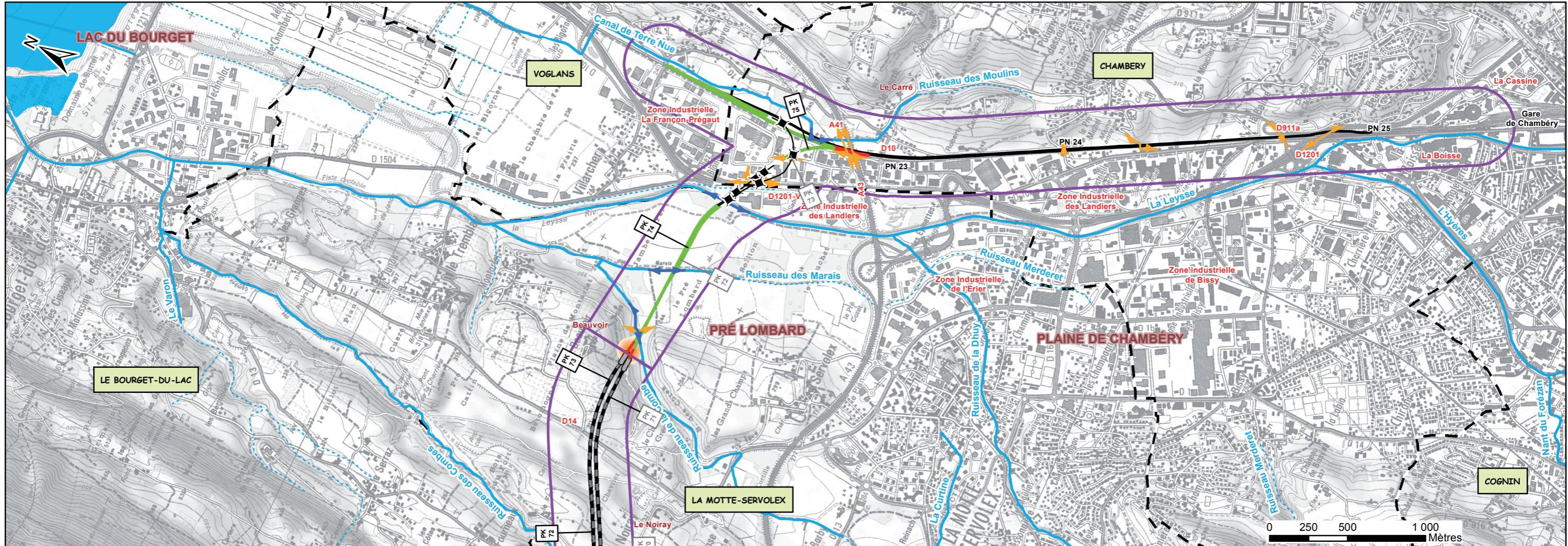
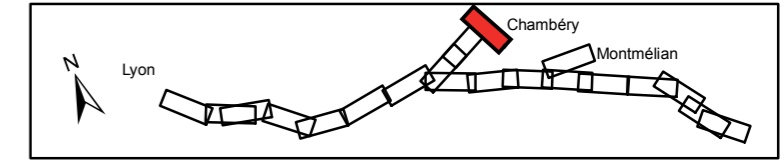
Tunnel de Dullin-L'Épine - planche 2/2



PRESENTATION DU TRACE

Bande d'enquête	Limite communale	Déblai	Descenderie et puits	Tranchée couverte	Base travaux	Rétablissement des voies de communications	Régime intermittent
Limite départementale	Remblai	Tunnel	Zone chantier tête de tunnel et descenderie	Ouvrage d'art remarquable	Ouvrage hydraulique	Régime permanent	Plan d'eau

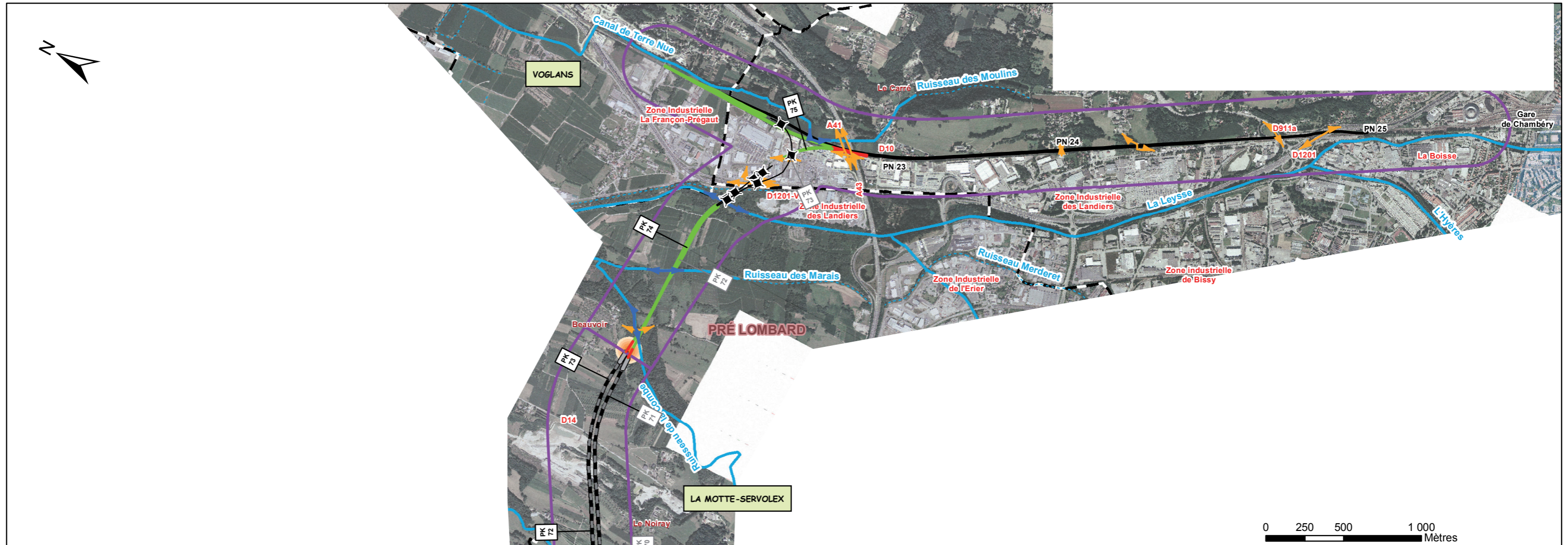
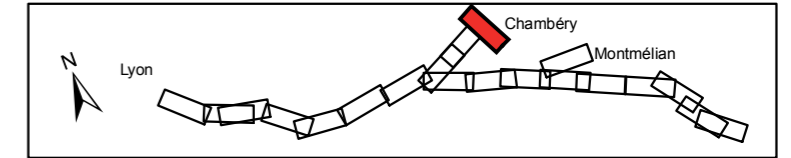
Cluse de Chambéry - planche 1/1



PRESENTATION DU TRACE

Bande d'enquête	Limite communale	Déblai	Descenderie et puits	Tranchée couverte	Base travaux	Rétablissement des voies de communications	Régime intermittent
Limite départementale	Remblai	Ouvrage d'art remarquable	Zone chantier tête de tunnel et descenderie	Tunnel	Ouvrage hydraulique	Régime permanent	Plan d'eau

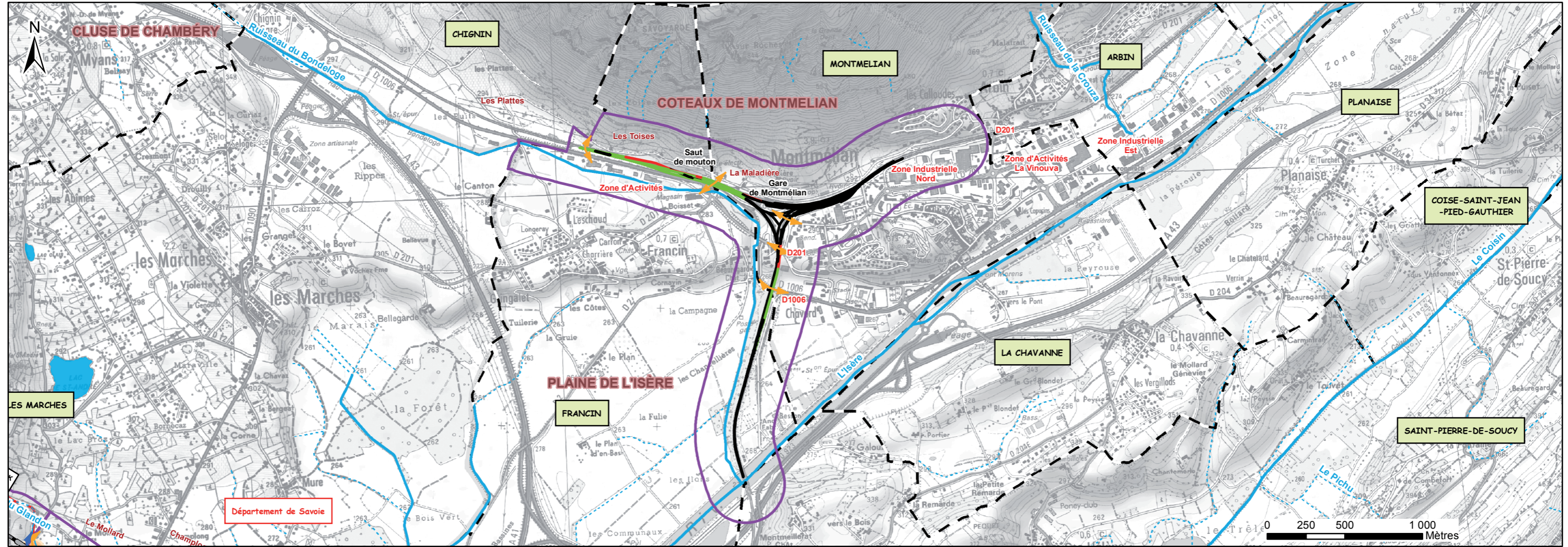
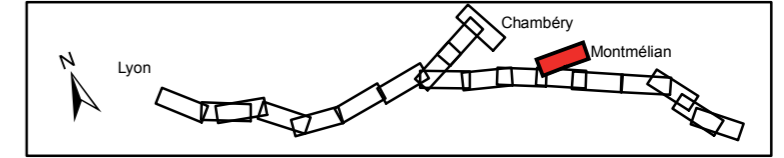
Cluse de Chambéry - planche 1/1



PRESENTATION DU TRACE

- |                       |                  |        |                                             |                           |                     |                                            |                     |
|-----------------------|------------------|--------|---------------------------------------------|---------------------------|---------------------|--------------------------------------------|---------------------|
| Bande d'enquête       | Limite communale | Déblai | Descenderie et puits                        | Tranchée couverte         | Base travaux        | Rétablissement des voies de communications | Régime intermittent |
| Limite départementale | Remblai          | Tunnel | Zone chantier tête de tunnel et descenderie | Ouvrage d'art remarquable | Ouvrage hydraulique | Régime permanent                           | Plan d'eau          |

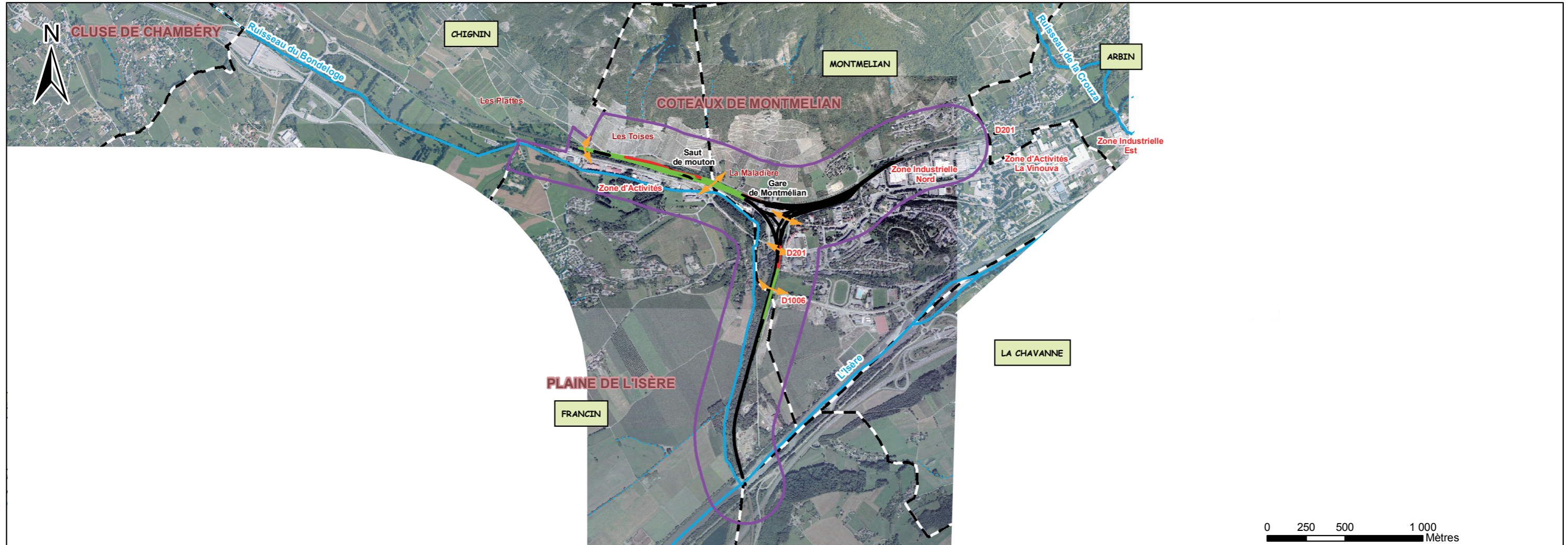
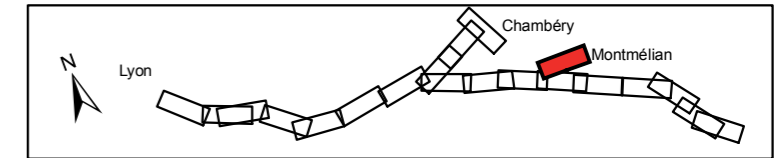
Montmélian - planche 1/1



PRESENTATION DU TRACE

Bande d'enquête	Limite communale	Déblai	Descenderie et puits	Tranchée couverte	Base travaux	Rétablissement des voies de communications	Régime intermittent
Limite départementale	Remblai	Tunnel	Zone chantier tête de tunnel et descenderie	Ouvrage d'art remarquable	Ouvrage hydraulique	Régime permanent	Plan d'eau

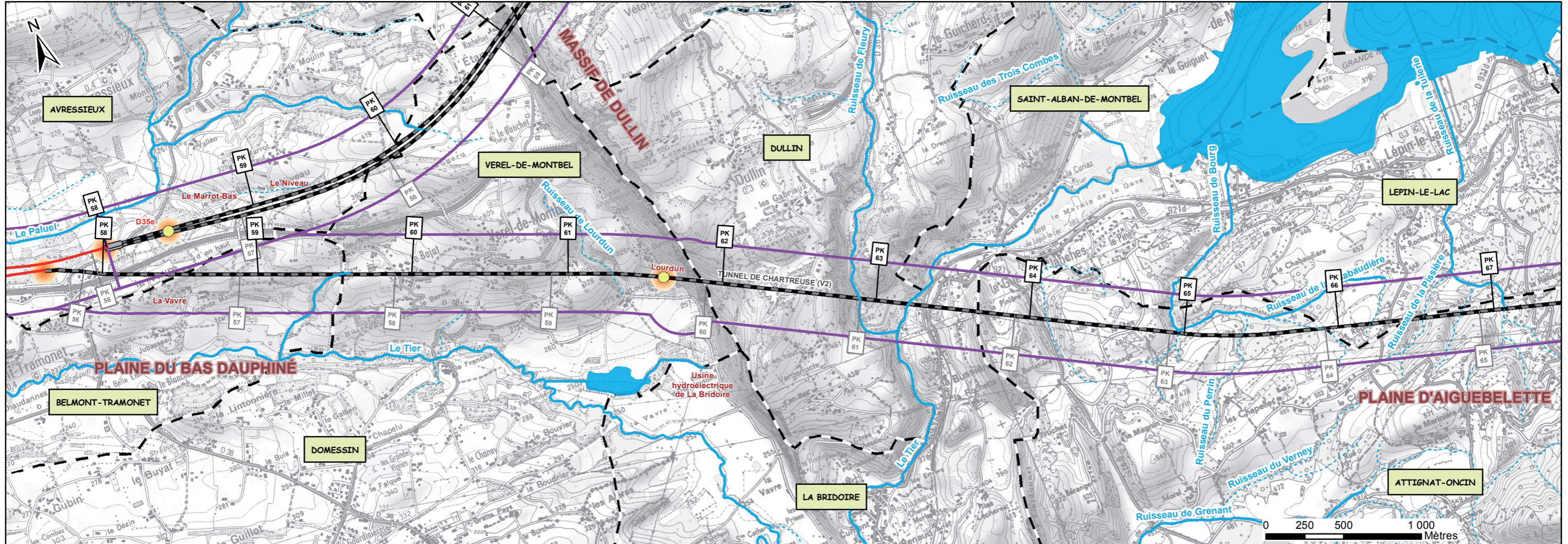
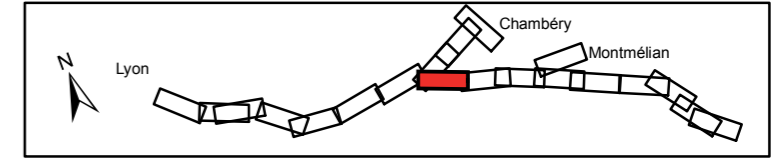
Montmélian - planche 1/1



PRESENTATION DU TRACE

Bande d'enquête	Limite communale	Déblai	Descenderie et puits	Base travaux	Zone chantier tête de tunnel et descenderie	Rétablissement des voies de communications	Régime intermittent
Limite départementale	Remblai	Tranchée couverte	Tunnel	Ouvrage d'art remarquable	Ouvrage hydraulique	Régime permanent	Plan d'eau

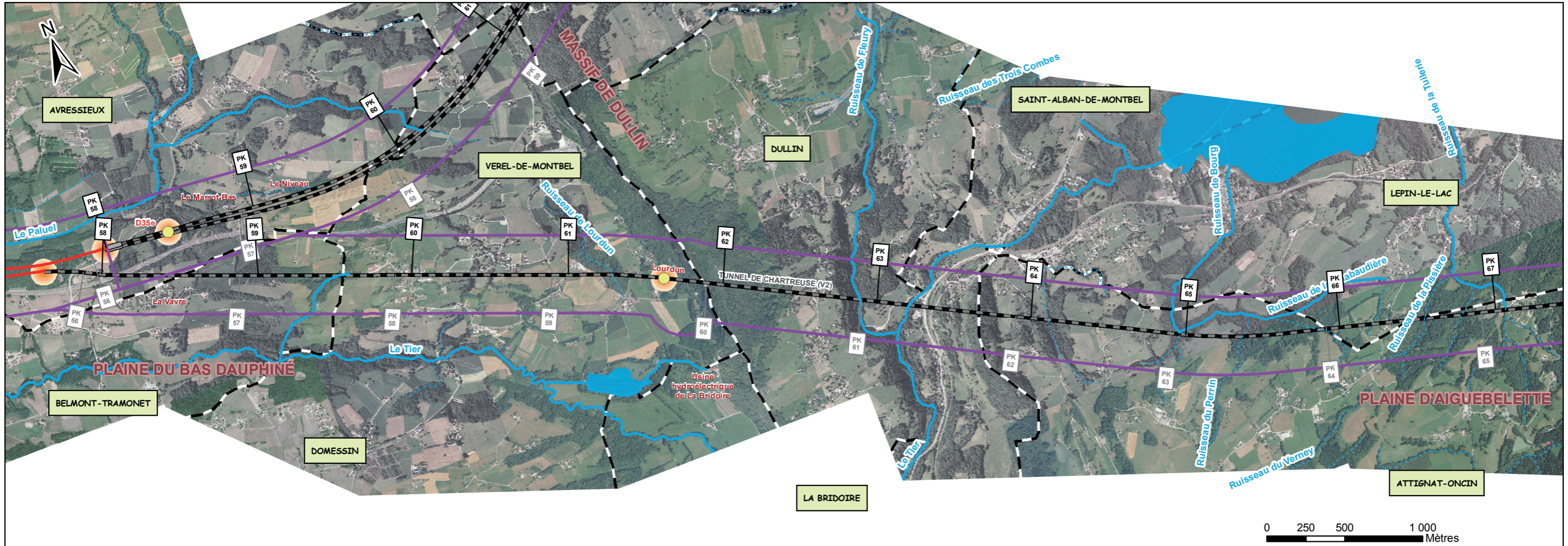
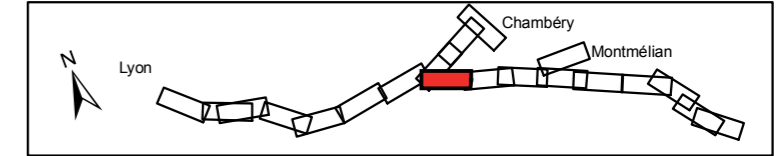
Tunnel de Chartreuse - planche 1/3



PRESENTATION DU TRACE

Bande d'enquête	Limite communale	Déblai	Descenderie et puits	Tranchée couverte	Base travaux	Régime intermittent
Limite départementale	Remblai	Tunnel	Zone chantier tête de tunnel et descenderie	Ouvrage d'art remarquable	Rétablissement des voies de communications	Régime permanent
					Ouvrage hydraulique	Plan d'eau

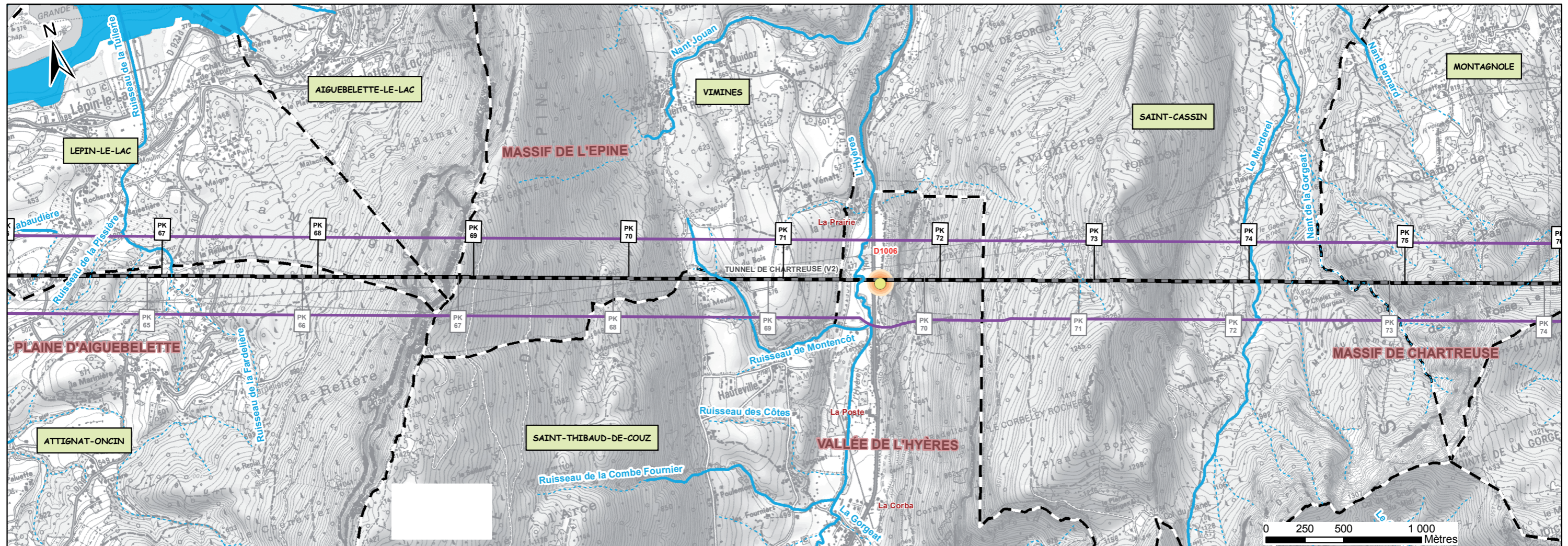
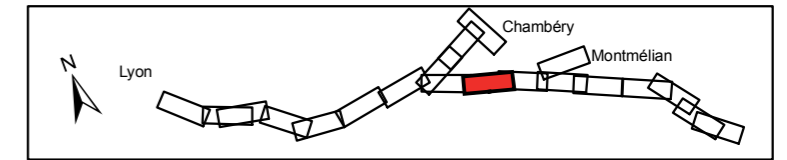
Tunnel de Chartreuse - planche 1/3



PRESENTATION DU TRACE

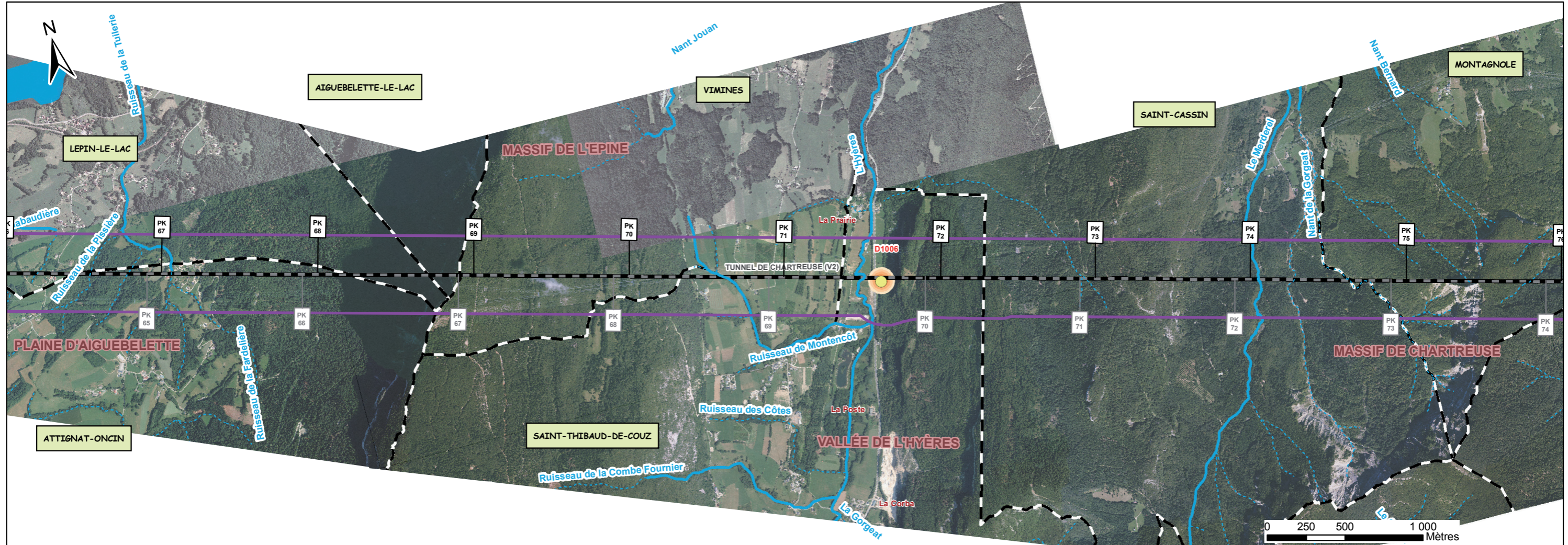
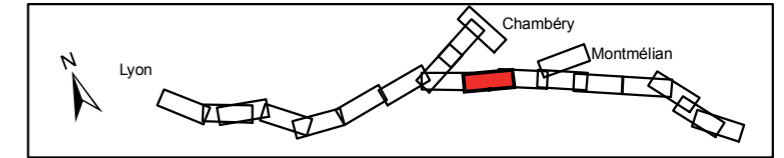
Bande d'enquête	Limite communale	Déblai	Descenderie et puits	Tranchée couverte	Base travaux	Régime intermittent
Limite départementale	Remblai	Tunnel	Zone chantier tête de tunnel et descenderie	Ouvrage d'art remarquable	Rétablissement des voies de communications	Régime permanent
					Ouvrage hydraulique	Plan d'eau

Tunnel de Chartreuse - planche 2/3



PRESENTATION DU TRACE			
	Bande d'enquête		Limite communale
	Déblai		Limite départementale
	Remblai		Descenderie et puits
	Tranchée couverte		Tunnel
	Ouvrage d'art remarquable		Base travaux
	Zone chantier tête de tunnel et descenderie		Régime intermittent
	Rétablissement des voies de communications		Régime permanent
	Ouvrage hydraulique		Plan d'eau

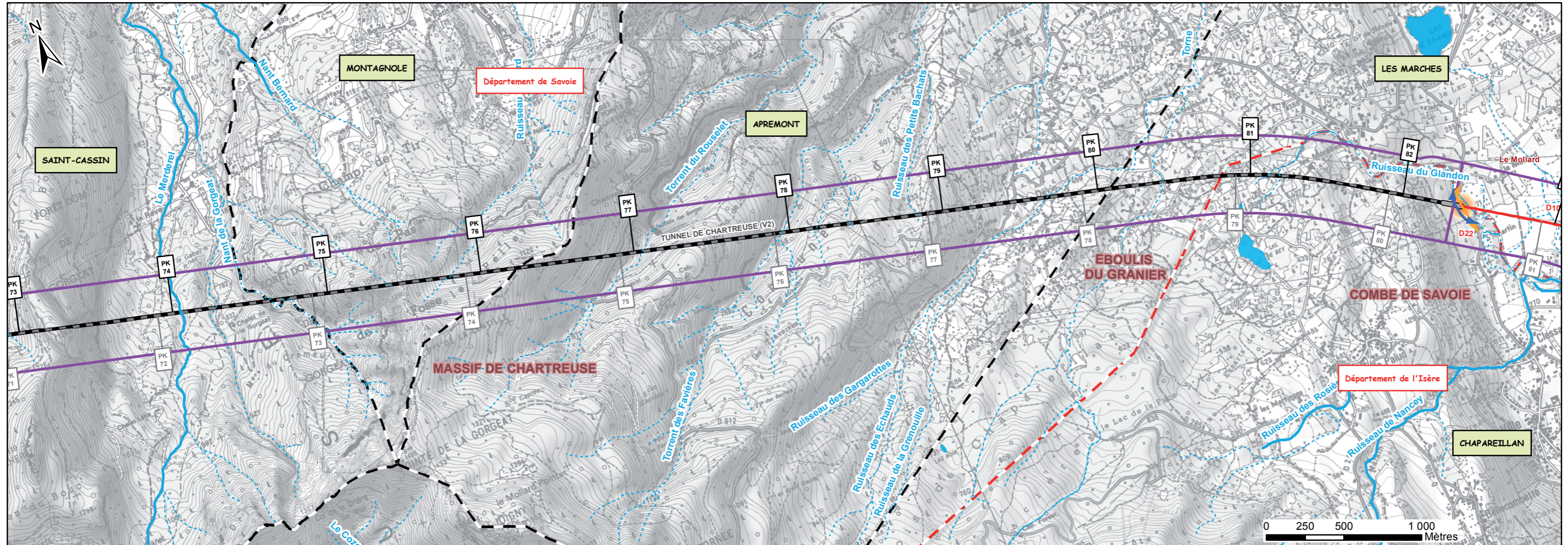
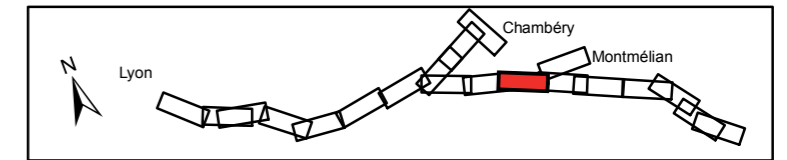
Tunnel de Chartreuse - planche 2/3



PRESENTATION DU TRACE

Bande d'enquête	Limite communale	Déblai	Descenderie et puits	Tranchée couverte	Base travaux	Régime intermittent
Limite départementale	Remblai	Tunnel	Zone chantier tête de tunnel et descenterie	Ouvrage d'art remarquable	Rétablissement des voies de communications	Régime permanent
					Ouvrage hydraulique	Plan d'eau

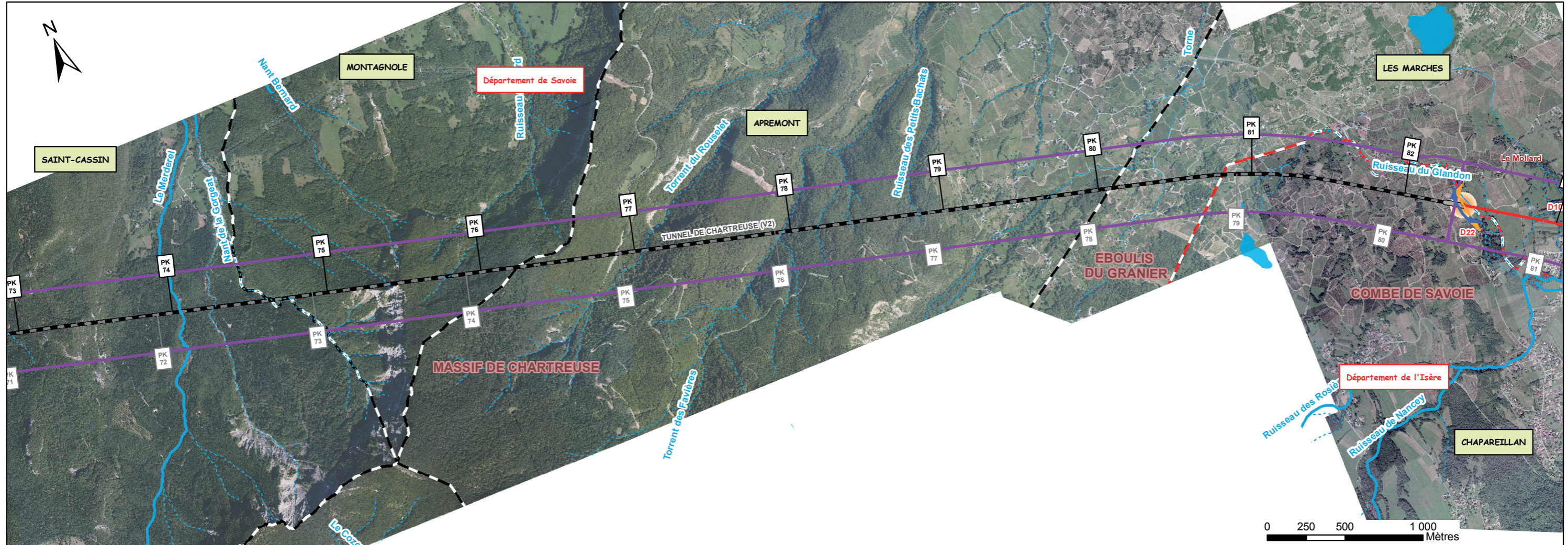
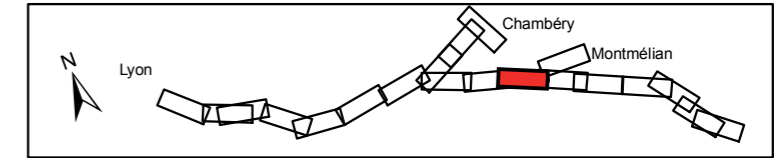
Tunnel de Chartreuse - planche 3/3



**PRESENTATION DU TRACE**

Bande d'enquête	Limite communale	Déblai	Descenderie et puits	Tranchée couverte	Base travaux	Régime intermittent
Limite départementale	Remblai	Ouvrage d'art remarquable	Zone chantier tête de tunnel et descenderie	Tunnel	Rétablissement des voies de communications	Régime permanent
					Ouvrage hydraulique	Plan d'eau

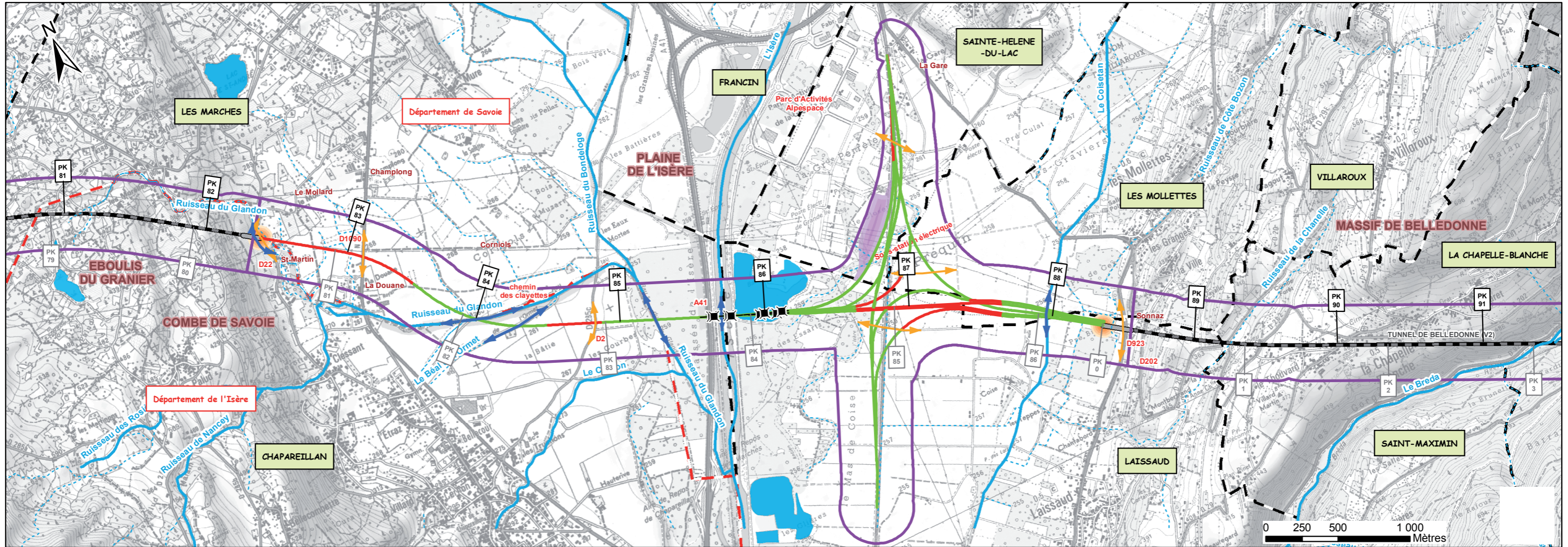
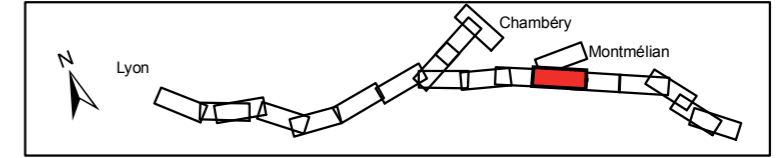
Tunnel de Chartreuse - planche 3/3



PRESENTATION DU TRACE

Bande d'enquête	Limite communale	Déblai	Descenderie et puits	Base travaux	Rétablissement des voies de communications	Régime intermittent
Limite départementale	Remblai	Tranchée couverte	Tunnel	Zone chantier tête de tunnel et descenderie	Ouvrage hydraulique	Régime permanent
		Ouvrage d'art remarquable				Plan d'eau

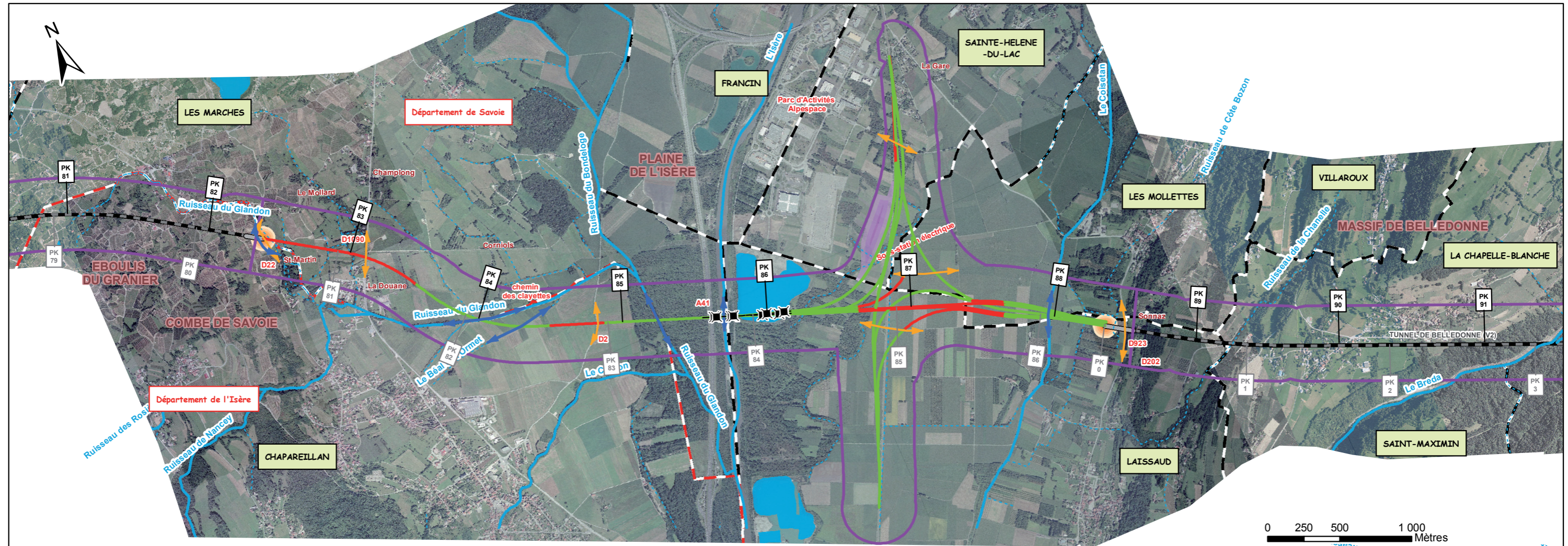
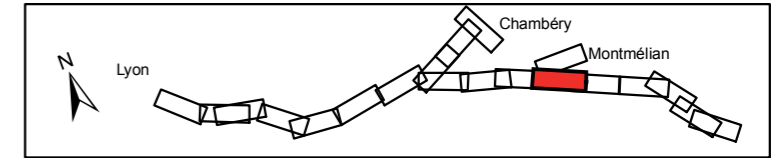
Combe de Savoie - planche 1/1



PRESENTATION DU TRACE

Bande d'enquête	Limite communale	Déblai	Descenderie et puits	Tranchée couverte	Base travaux	Rétablissement des voies de communications	Régime intermittent
Limite départementale	Remblai	Tunnel	Zone chantier tête de tunnel et descenderie	Ouvrage d'art remarquable	Ouvrage hydraulique	Régime permanent	Plan d'eau

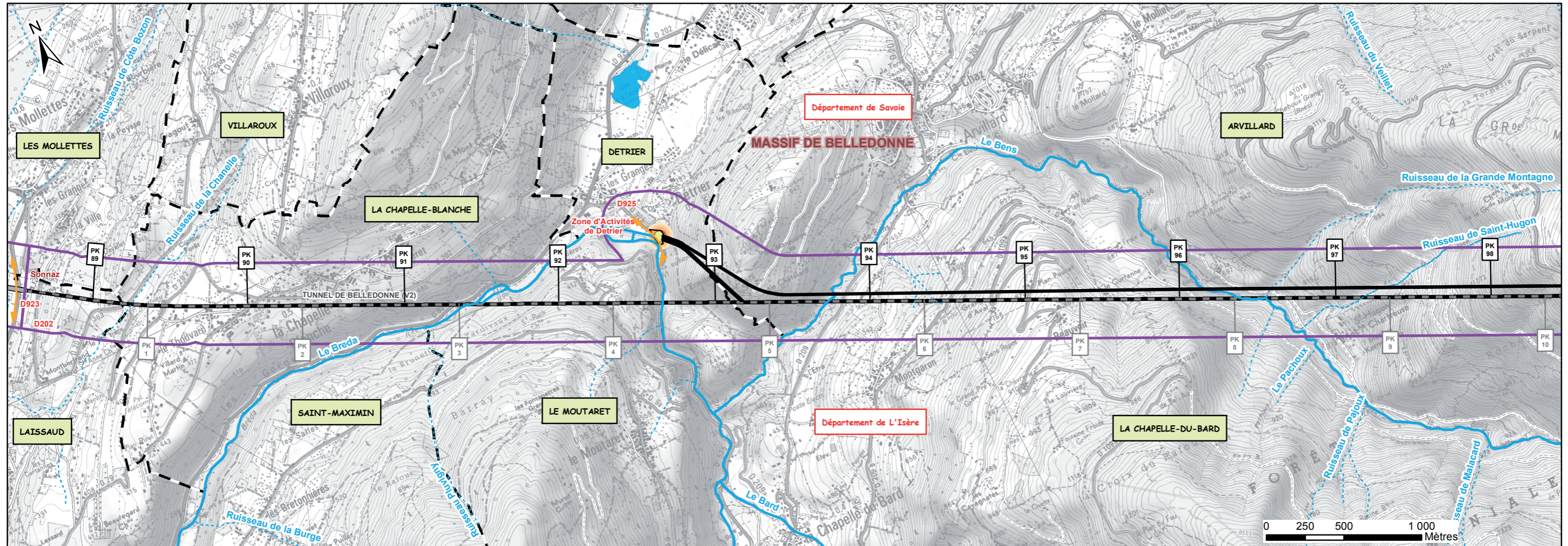
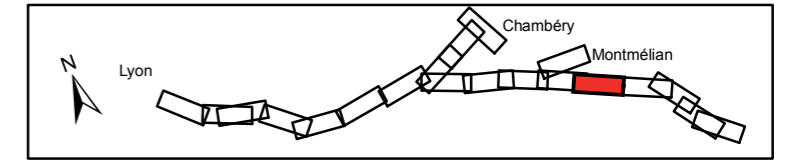
Combe de Savoie - planche 1/1



PRESENTATION DU TRACE

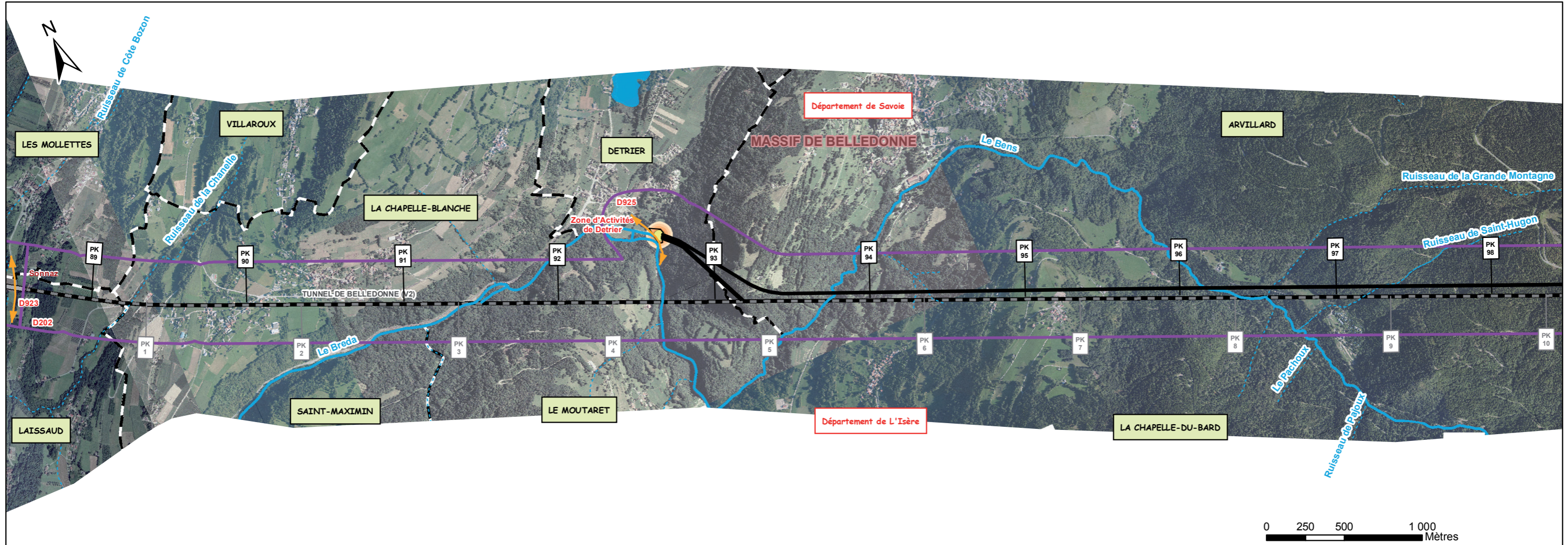
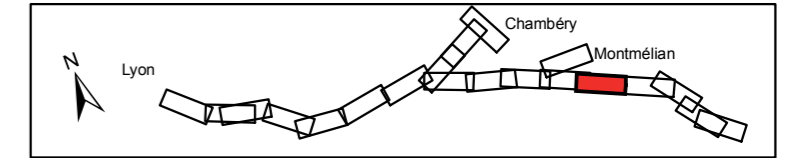
Bande d'enquête	Limite communale	Déblai	Descenderie et puits	Base travaux	Rétablissement des voies de communications	Régime intermittent
Limite départementale	Remblai	Tunnel	Zone chantier tête de tunnel et descenderie	Ouvrage hydraulique	Régime permanent	Plan d'eau
	Ouvrage d'art remarquable					

Tunnel de Belledonne - planche 1/2



PRESENTATION DU TRACE			
Bande d'enquête	Limite communale	Déblai	Descenderie et puits
Limite départementale	Remblai	Tranchée couverte	Zone chantier tête de tunnel et descenderie
	Ouvrage d'art remarquable	Tunnel	Base travaux
			Rétablissement des voies de communications
			Ouvrage hydraulique
			<b>Cours d'eau :</b>
			Régime intermittent
			Régime permanent
			Plan d'eau

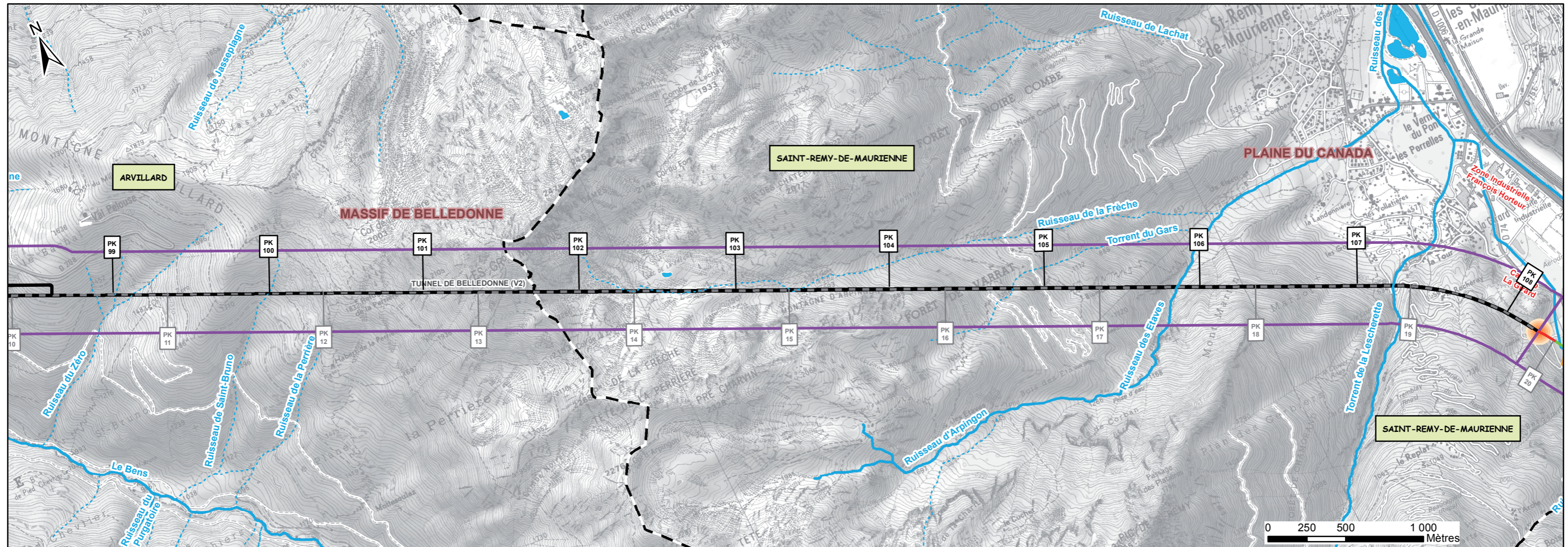
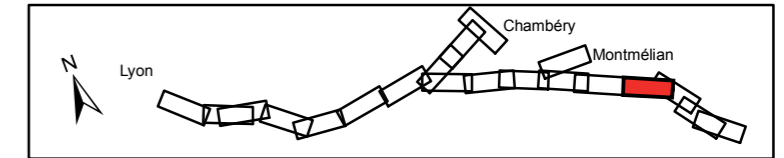
Tunnel de Belledonne - planche 1/2



PRESENTATION DU TRACE

Bande d'enquête	Limite communale	Déblai	Descenderie et puits	Tranchée couverte	Base travaux	Régime intermittent
Limite départementale	Remblai	Ouvrage d'art remarquable	Zone chantier tête de tunnel et descenderie	Tunnel	Rétablissement des voies de communications	Régime permanent
					Ouvrage hydraulique	Plan d'eau

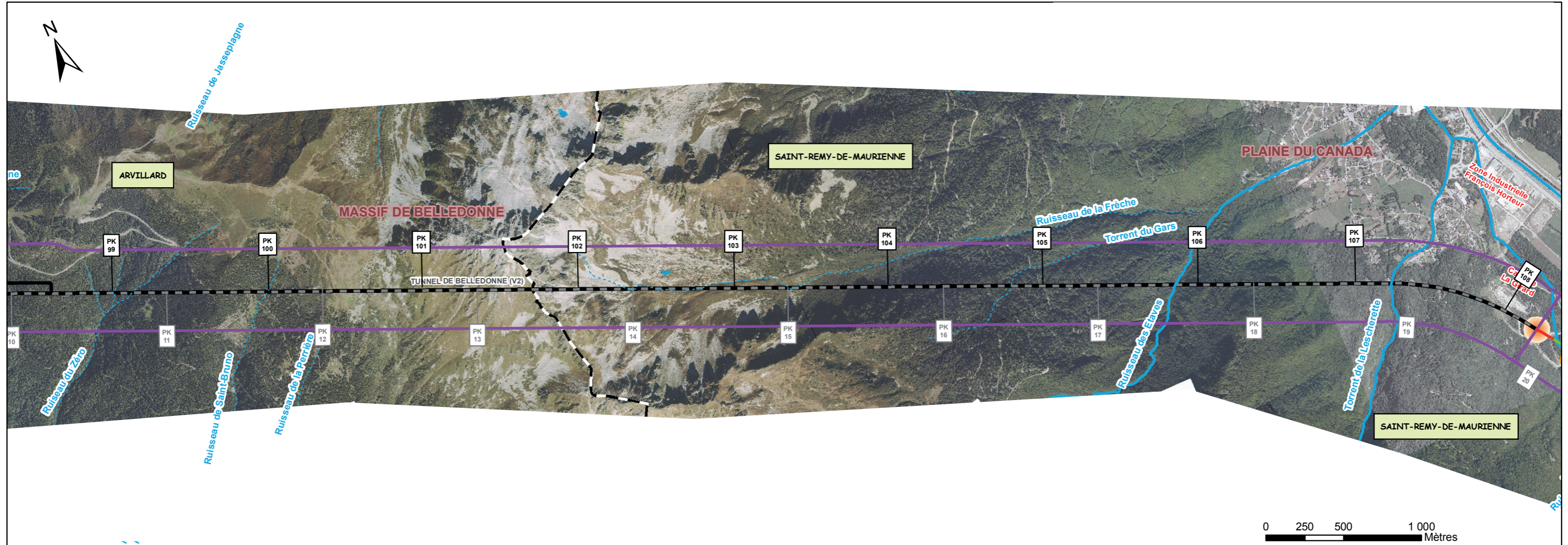
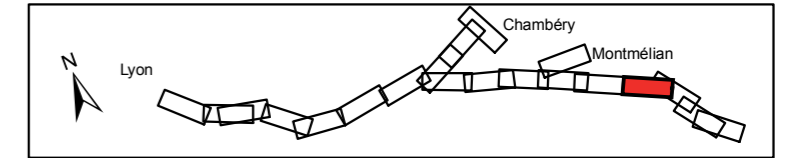
Tunnel de Belledonne - planche 2/2



PRESENTATION DU TRACE

Bande d'enquête	Limite communale	Déblai	Descenderie et puits	Tranchée couverte	Base travaux	Zone chantier tête de tunnel et descenderie	Régime intermittent
Limite départementale	Remblai	Tunnel	Ouvrage d'art remarquable	Rétablissement des voies de communications	Ouvrage hydraulique	Régime permanent	Plan d'eau

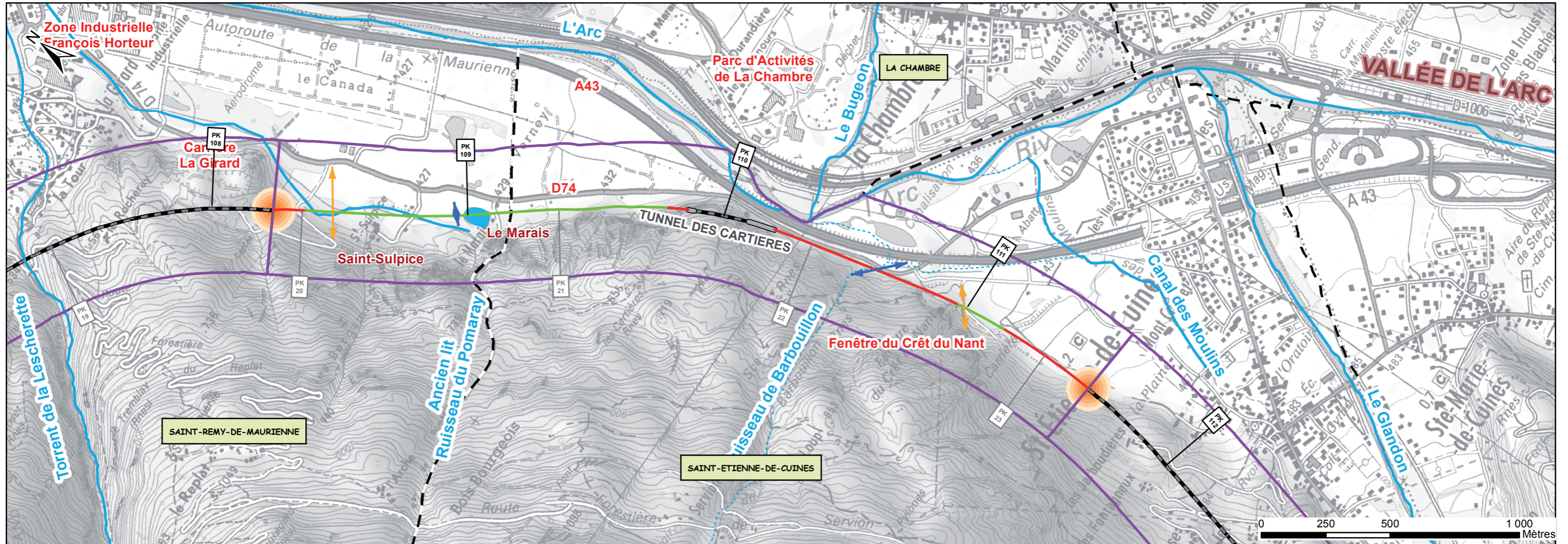
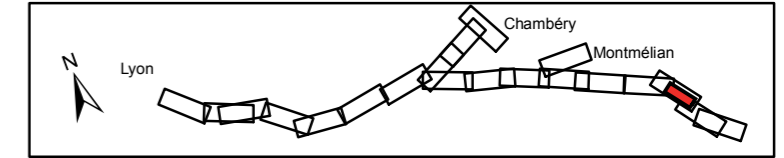
Tunnel de Belledonne - planche 2/2



PRESENTATION DU TRACE

Bande d'enquête	Limite communale	Déblai	Descenderie et puits	Base travaux	Zone chantier tête de tunnel et descenderie	Régime intermittent
Limite départementale	Remblai	Tunnel	Tranchée couverte	Rétablissement des voies de communications	Régime permanent	Plan d'eau
	Ouvrage d'art remarquable	Ouvrage hydraulique				

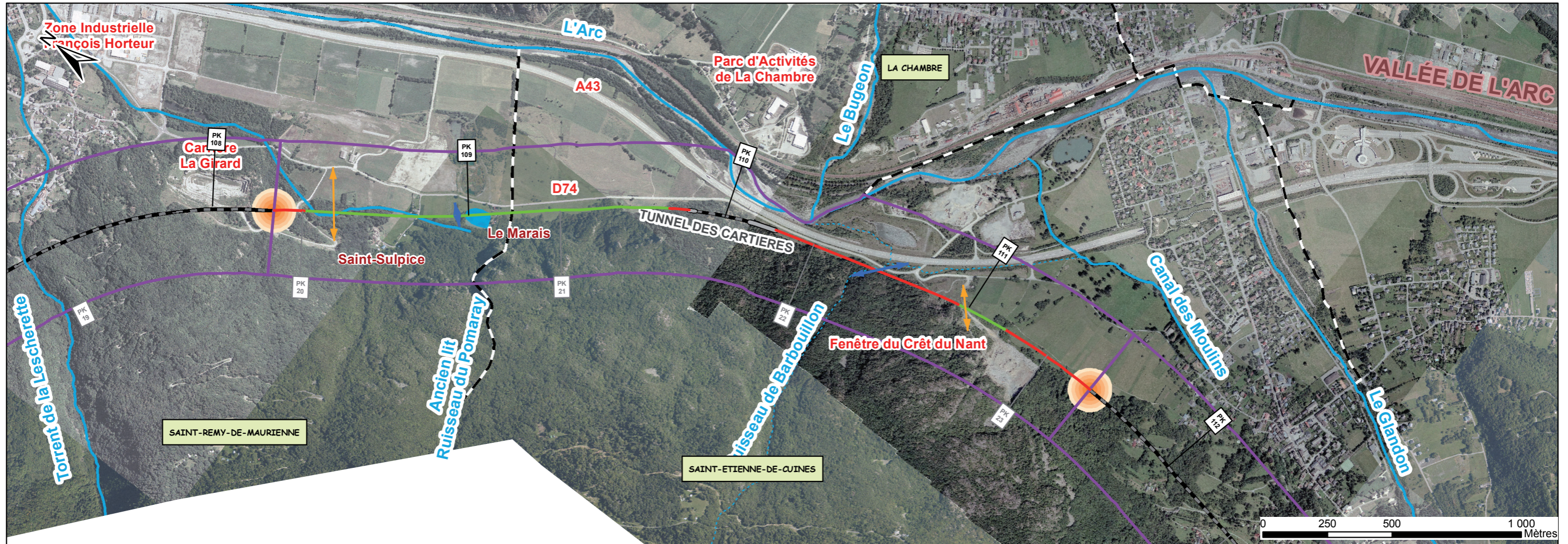
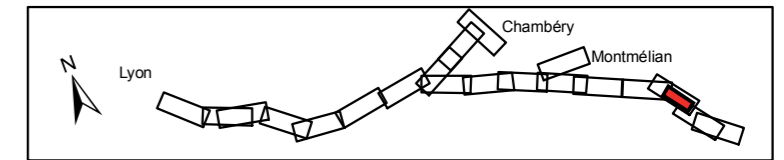
Plaine du Canada - planche 1/1



PRESENTATION DU TRACE

Bande d'enquête	Limite communale	Déblai	Descenderie et puits	Tranchée couverte	Base travaux	Rétablissement des voies de communications	Régime intermittent
Limite départementale	Remblai	Tunnel	Zone chantier tête de tunnel et descenderie	Ouvrage d'art remarquable	Ouvrage hydraulique	Régime permanent	Plan d'eau

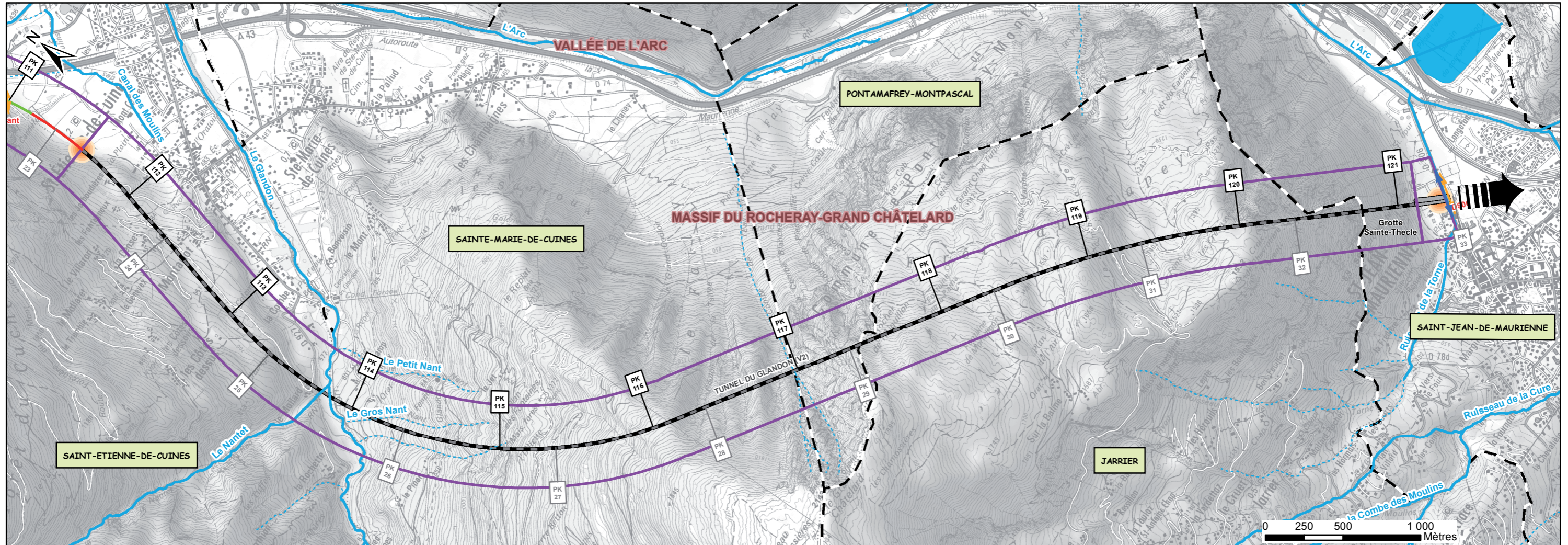
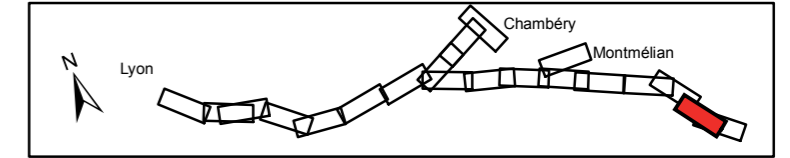
Plaine du Canada - planche 1/1



PRESENTATION DU TRACE

Bande d'enquête	Limite communale	Déblai	Descenderie et puits	Base travaux	Rétablissement des voies de communications	Régime intermittent
Limite départementale	Remblai	Ouvrage d'art remarquable	Tranchée couverte	Zone chantier tête de tunnel et descenderie	Ouvrage hydraulique	Régime permanent
						Plan d'eau

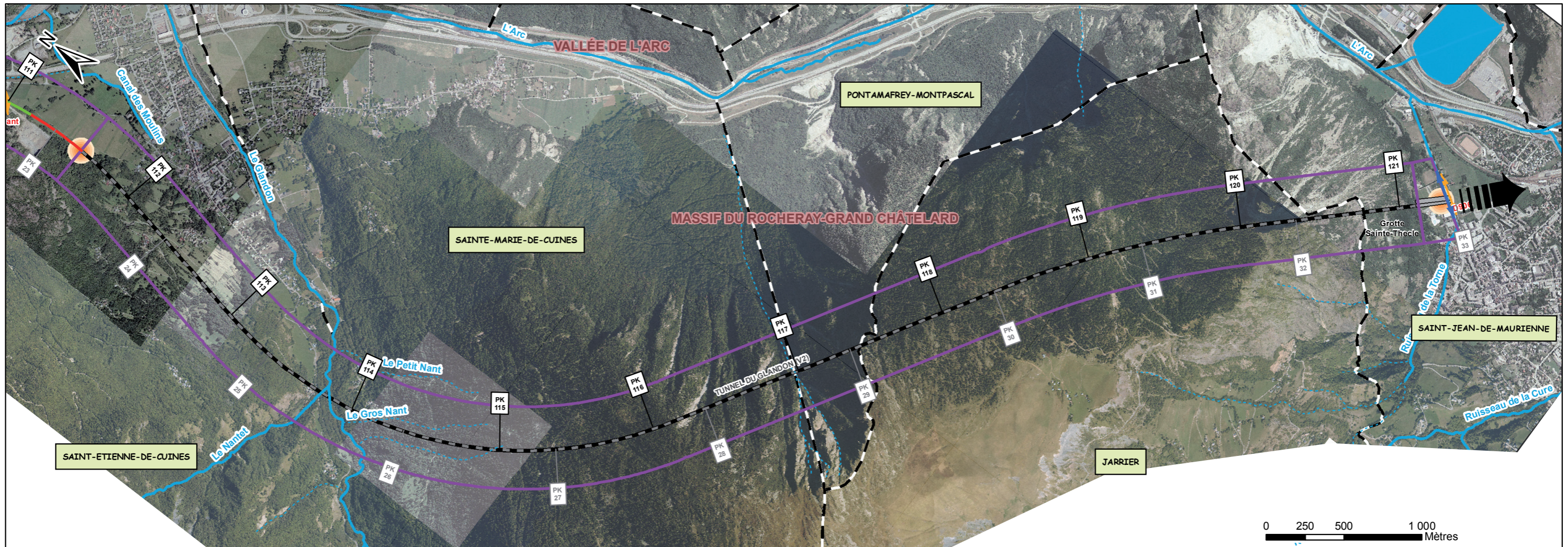
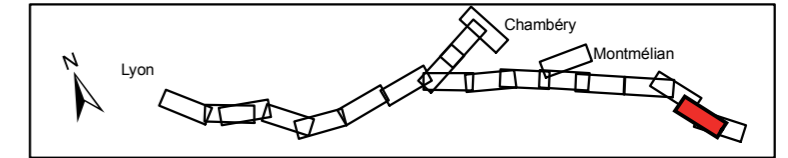
Tunnel du Glandon - planche 1/1



PRESENTATION DU TRACE

Bande d'enquête	Limite communale	Déblai	Descenderie et puits	Tranchée couverte	Base travaux	Rétablissement des voies de communications	Régime intermittent
Limite départementale	Remblai	Ouvrage d'art remarquable	Zone chantier tête de tunnel et descenderie	Tunnel	Ouvrage hydraulique	Régime permanent	Plan d'eau

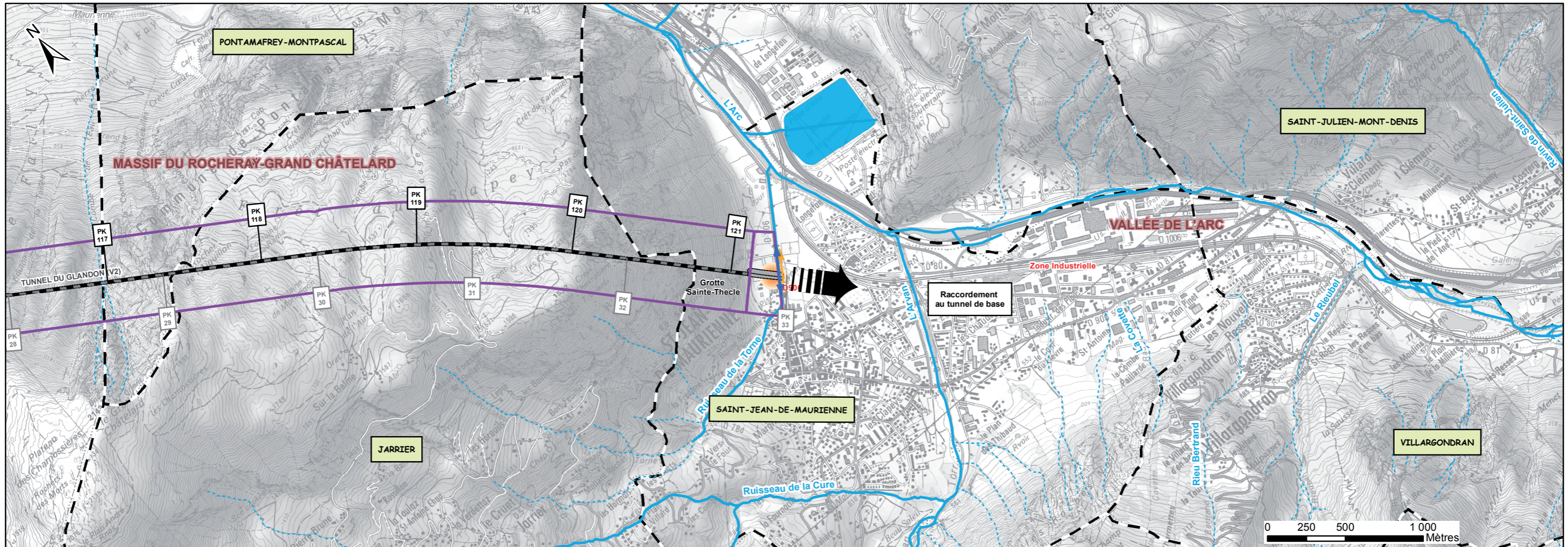
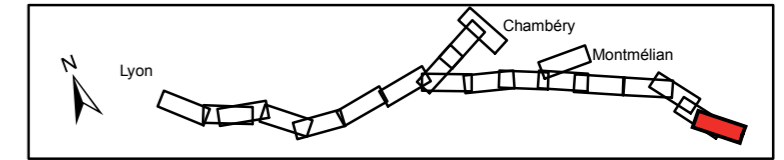
Tunnel du Glandon - planche 1/1



PRESENTATION DU TRACE

Bande d'enquête	Limite communale	Déblai	Remblai	Descenderie et puits	Tranchée couverte	Base travaux	Zone chantier tête de tunnel et descenderie	Rétablissement des voies de communications	Régime intermittent
Limite départementale	Ouvrage d'art remarquable	Ouvrage hydraulique	Régime permanent	Plan d'eau					

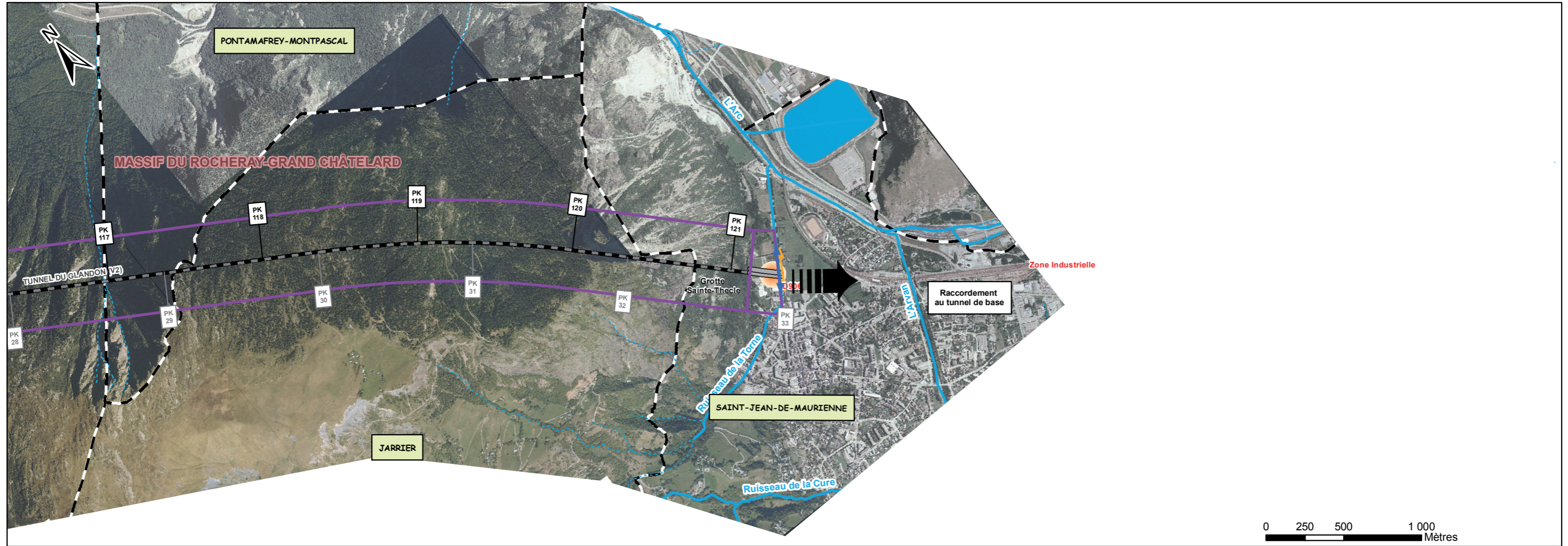
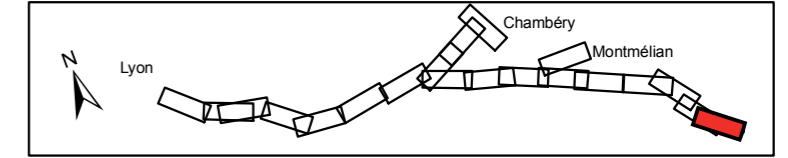
Saint-Jean-de-Maurienne - planche 1/1



**PRESENTATION DU TRACE**

Bande d'enquête	Limite communale	Déblai	Descenderie et puits	Tranchée couverte	Base travaux	Rétablissement des voies de communications	Régime intermittent
Limite départementale	Remblai	Tunnel	Zone chantier tête de tunnel et descenderie	Ouvrage d'art remarquable	Ouvrage hydraulique	Régime permanent	Plan d'eau

Saint-Jean-de-Maurienne - planche 1/1



PRESENTATION DU TRACE

Bande d'enquête	Limite communale	Déblai	Descenderie et puits	Tranchée couverte	Base travaux	Zone chantier tête de tunnel et descenderie	Régime intermittent
Limite départementale	Remblai	Tunnel	Ouvrage d'art remarquable	Rétablissement des voies de communications	Ouvrage hydraulique	Régime permanent	Plan d'eau



